




UNIVERSIDAD TÉCNICA DEL NORTE
UNIVERSIDAD TÉCNICA JOSE PERALTA
INSTITUTO DE POSGRADO



PROGRAMA DE MAESTRÍA EN ADMINISTRACIÓN DE NEGOCIOS

**LAS ACTIVIDADES ECOTURÍSTICAS DEL CANTÓN PABLO SEXTO. DISEÑO
DE ESTRATÉGIAS PARA SU DESARROLLO**

**Trabajo de Investigación previo a la obtención del grado de Magíster en
Administración de Negocios**

Autor: Manuel Cruz Guamán Buestán

Tutor: Guillermo Brucil

Noviembre, 2011

APROBACIÓN DEL TUTOR

En calidad de tutor del Trabajo de Grado presentado por Manuel Guamán Buestán, para optar por el grado de Magíster en Administración de Negocios, doy fe de que dicho trabajo reúne los requisitos y méritos suficientes para ser sometido a presentación (pública o privada) y evaluación por parte del jurado examinador que se designe.

En la ciudad de Ibarra a los 11 días del mes de octubre del 2011.

Guillermo Brucil

APROBACIÓN DEL TRIBUNAL

LAS ACTIVIDADES ECOTURÍSTICAS DEL CANTÓN PABLO SEXTO. DISEÑO DE ESTRATÉGIAS PARA SU DESARROLLO

Por: Manuel Guamán Buestán

Trabajo de Grado de Maestría aprobado en nombre de la Universidad Técnica del Norte,
por el siguiente Jurado, a los 26 días del mes de noviembre de 2011

Econ. Luis Cervantes

Ing. Walter Jácome

Mgs. Rosa Rodríguez

Ing. Guillermo Brucil

DEDICATORIA

A mi amada esposa Mercedes Beatriz, compañera fiel, por su invaluable e incondicional apoyo para lograr esta meta importante en mi vida.

A mis hijos Adrián Alejandro y David Santiago, motivo de mi superación e inspiración para seguir adelante.

AGRADECIMIENTO

A Dios, ser supremo y padre celestial, por su infinita misericordia y apoyo en todos los momentos de mi vida, a pesar de mis desaciertos.

A la Universidad Técnica del Norte y la Universidad Técnica José Peralta, por dar la oportunidad para adquirir nuevos conocimientos, que permiten lograr el desarrollo profesional.

A todos los profesores, que supieron compartir sus conocimientos y experiencia en la etapa formativa de esta maestría.

Al Ing. Guillermo Brucil, por su apoyo incondicional en la elaboración de este trabajo de investigación.

Al Gobierno Municipal del Cantón Pablo Sexto, por la colaboración para cumplir el objetivo propuesto.

ÍNDICE GENERAL

Portada	
Aprobación del tutor	i
Aprobación del tribunal	ii
Dedicatoria	iii
Agradecimiento	iv
Índice general	v
Tablas y gráficos.....	x
Resumen	xii
Abstract	xiv

CAPÍTULO I

EL PROBLEMA DE INVESTIGACIÓN

Contextualización del problema	1
Planteamiento del problema	3
Formulación del problema	3
Objetivo general.....	3
Objetivos específicos	4
Preguntas de investigación	4
Justificación	5
Viabilidad para la realizar la investigación	6

CAPÍTULO II

MARCO TEÓRICO

Definición de turismo	8
La importancia del turismo	8
Clases de turismo	10
Situación actual del turismo en el Ecuador	12
Entorno turístico	12

Demanda turística	13
Oferta turística	16
La planta turística en el Ecuador.....	17
Portafolio de productos	18
El turismo en el desarrollo del país.....	19
El ecoturismo.....	20
Definición del ecoturismo	20
La importancia del ecoturismo	21
Clases de ecoturismo	22
El ecoturismo en el Ecuador y la Región Amazónica	23
El ecoturismo como alternativa de desarrollo	27

CAPÍTULO III

METODOLOGÍA

Tipo de investigación.....	29
Diseño de investigación.....	30
Variables.....	30
Operacionalización de las variables.....	31
Población y muestra.....	32
Métodos.....	32
Estrategias.....	33
Técnicas e instrumentos.....	33
Procedimiento para la investigación descriptiva del problema.....	34
Proceso de construcción de la propuesta.....	34
Valor práctico del estudio.....	36

CAPÍTULO IV

PROCESAMIENTO, ANÁLISIS, INTERPRETACIÓN Y DISCUSIÓN DE RESULTADOS

Caracterización del cantón Pablo Sexto.....	37
---	----

Técnicas utilizadas.....	39
Análisis e interpretación de resultados.....	40
Discusión de los resultados de la investigación.....	53
Contrastación de las preguntas de investigación con los resultados.....	54

CAPÍTULO V

PROPUESTA DE SOLUCIÓN

Antecedentes.....	57
Diagnóstico.....	57
Situación de la infraestructura turística en el cantón.....	58
La difusión turística en el cantón Pablo Sexto.....	59
Propósito de la propuesta.....	60
Base teórica.....	60
Objetivos de la propuesta.....	61
Descripción de la propuesta.....	62
Beneficiarios.....	62
Diseño técnico de la propuesta.....	62
Atractivos turísticos del cantón Pablo Sexto.....	63
Parque arqueológico Los Copales.....	63
Volcán Sangay.....	64
Parque Nacional Sangay.....	66
Río Namakim.....	68
Mirador Yamanunka.....	70
Cascada Yamanunka.....	72
Río Amarillo.....	73
Cascada el Rosario.....	76
Finca las Heliconias.....	77
Cascada Maikiua.....	79
Río Namakim.....	80
Senderos de la comunidad de Shawi.....	82
Finca Campiña Undri.....	83

Cascada Arutam Undri.....	84
Mirador Apkius.....	86
Cascadas Ikiam.....	88
Río Namakim (Shawi).....	90
Río Namakim (Santa Ines).....	91
Mirador Santa Ines.....	93
Cascada Kumpant.....	95
Cascada Gemiriatum.....	96
Cascada Yuwints.....	98
Cascada Yuwints 2.....	99
Cascada Sintinis.....	101
Mirador Sintinis.....	102
Río Palora.....	104
Grupo Cultural Secha Nua.....	106
Casa de interpretación.....	107
Cascada Shakaim.....	109
Río Sintinis.....	110
Mirador Capibara.....	112
Reserva Natural Kunkup.....	113
Cascada Tuna Caramamu.....	115
Plan de marketing.....	117
Análisis de la situación	118
Objetivos del plan de marketing	120
Visión del plan de marketing.....	120
Misión	121
Valores corporativos	121
Estrategias del plan de marketing	122
Estrategias de mercado.....	122
Estrategias de productos turísticos.....	125
Propuesta de circuitos turísticos en el cantón Pablo Sexto	126
Estrategia comercial	138

Cronograma valorado del plan de marketing	138
Estrategia de financiamiento	139
Costo beneficio	140
Reglamentación ambiental	141
Proyecto de reactivación de parque ecológico Los Copales.....	141
Ubicación.....	141
Componentes.....	143
Actividades que se pueden realizar.....	145
Ingeniería del proyecto.....	145
Estructura organizacional del proyecto	151
Presupuesto.....	152
Diseño administrativo.....	153
Determinación de impactos.....	155
Conclusiones.....	159
Recomendaciones.....	160
Bibliografía.....	162
Lincografía	164
Anexos.....	165

TABLAS Y GRÁFICOS

TABLAS

1	Evolución de turismo receptivo. Años 2007 – 2011.....	13
2	Salida de ecuatorianos por motivo de viajes. Años 2005 – 2009.....	14
3	Preferencia de actividad de turistas nacionales.....	16
4	Productos turísticos ofertados por el Ecuador.....	18
5	Productos turísticos, según mercado	19
6	Operacionalización variable: Situación de las actividades eco turísticas....	31
7	Operacionalización Variable: Estrategias para el desarrollo de las actividades eco turísticas en el cantón Pablo Sexto.....	31
8	El ecoturismo.....	40
9	Lugares turísticos.....	44
10	Importancia del ecoturismo.....	41
11	Factores de desarrollo del ecoturismo.....	42
12	Capacitación sobre ecoturismo.....	43
13	Instituciones que debe fomentar el ecoturismo.....	43
14	Necesidad de una oficina de información turística.....	44
15	Le gustaría recibir información sobre ecoturismo.....	45
16	Actividades económicas.....	45
17	Cómo considera la actividad agropecuaria.....	46
18	Se dedicaría a actividades ecoturísticas.....	47
19	Las actividades agropecuarias deterioran el ambiente del cantón.....	47
20	Cobertura de servicios en el cantón Pablo Sexto.....	58
21	Infraestructura hotelera y de restaurants en el cantón Pablo Sexto.....	59
22	Inversión en difusión turística.....	60
23	Análisis FODA del ecoturismo en el cantón Pablo Sexto	118
24	Distribución de mercados por tipo.....	124
25	Objetivos por tipología de productos.....	125
26	Presupuesto referencial para los estudios definitivos de los circuitos ecoturísticos	132

27	Matriz de producto mercado.....	135
28	Cronograma valorado del plan de marketing	138
29	Tamaño del centro ecológico Los Copales.....	146
30	Presupuesto del proyecto.....	153
31	Diseño administrativo de la propuesta.....	154
32	Matriz de impacto socioeconómico.....	155
33	Matriz de impacto tecnológico.....	156
34	Matriz de impacto ambiental.....	156
35	Matriz de impacto general.....	157

GRÁFICOS

1	Estacionalidad de la demanda 2010 y agosto 2011	14
2	Actividades turísticas del Ecuador.....	17
3	Flujograma del proceso productivo del proyecto.....	146
4	Flujograma de los servicios del proyecto.....	147
5	Estructura orgánica del centro ecológico Los Copales	152

MAPAS

1	Circuitos turísticos uno y dos	134
2	Mapa del cantón Pablo Sexto	142

**“LAS ACTIVIDADES ECOTURÍSTICAS DEL CANTÓN PABLO SEXTO.
DISEÑO DE ESTRATÉGIAS PARA SU DESARROLLO”**

Autor: Manuel Guamán Buestán

Tutor: Guillermo Brucil

Año 2011

RESUMEN

El presente trabajo de investigación tiene como objetivo definir estrategias para el desarrollo de las actividades ecoturísticas en el cantón Pablo Sexto, para lo cual se realiza un análisis de la situación actual del ecoturismo, para conocer las causas por las que no se desarrolla el ecoturismo en este cantón; para un mejor entendimiento de la situación se realiza una caracterización de la infraestructura turística; se analiza las causas por las cuales la población no aprovecha de las riquezas ecoturísticas; se analiza la inversión que realiza la municipalidad en el tema de turismo. A partir de allí se realiza el inventario turístico del cantón Pablo Sexto, en donde se refleja que existen grandes atractivos turísticos naturales que como ríos, cascadas, reservas de bosque primario, miradores, senderos ecológicos, entre otros; luego se define un plan de marketing, que busca promocionar las potencialidades turísticas del cantón; dentro de este plan se definen estrategias de promoción y publicidad; la estructura del plan de marketing ha sido realizada en correlación con el Plan de Marketing Interno, del Ministerio de

Turismo, con el propósito de que se pueda solicitar asignación de recursos a este ministerio; y, finalmente se plantea la ejecución de un proyecto ecoturístico que permitirá al cantón Pablo Sexto, atraer turistas nacionales y extranjeros que gustan de la naturaleza, por su diversidad en flora y fauna, su tranquilidad y aire puro, que aún se disfruta en estas zonas amazónicas. Este proyecto tiene como objetivo exhibir el ecosistema existente en el cantón; pues este proyecto está ubicado en una reserva natural existente en la ciudad de Pablo Sexto; se espera que esto genere el interés y la motivación de los turistas para visitar los atractivos turísticos que están ubicados en las diferentes comunidades.

“LAS ACTIVIDADES ECOTURÍSTICAS DEL CANTÓN PABLO SEXTO. DISEÑO DE ESTRATÉGIAS PARA SU DESARROLLO”

Autor: Manuel Guamán Buestán

Tutor: Guillermo Brucil

Año 2011

ABSTRACT

The present research is to define strategies for the development of ecotourism activities in the Pablo Sexto Canton, for which an analysis of current status of ecotourism, to know the cause of causes which does not develop the ecotourism in this county, for a better understanding of the situation out a characterization of the tourist infrastructure, we analyze the reasons why people do not take advantage of the wealth ecotourism, we analyze the investment made by the municipality on the issue of tourism. From there made an inventory of tourism in the Pablo Sexto Canton, where he shows that there are great natural attractions like rivers, waterfalls, primary forest reserve, lookouts, nature trails, among others, then we define a marketing plan that seeks to promote the tourism potentials in the canton; within this plan are defined promotion and advertising strategies, the structure of the marketing plan has been made in correlation with Internal Marketing plan, the Ministry of Tourism, for the purpose of can be requested allocation of resources to this ministry, and finally there is the implementation of an ecotourism project that will allow the county Pablo Sexto, attract domestic and foreign tourists who love nature, its diversity of flora and fauna, its tranquility and fresh air, still enjoyed in these areas of the Amazon. This project aims to display the existing ecosystem in the canton, as this project is located in a nature reserve

existing in the Pablo Sexto city, is expected to generate interest and motivation of the tourists to visit the tourist attractions are located in different communities.

CAPÍTULO I. EL PROBLEMA DE INVESTIGACIÓN

Contextualización del problema

El turismo en el Ecuador es considerado como una actividad importante para la reactivación económica del país, en vista de que nos encontramos en un modelo económico abierto y dolarizado; el turismo genera divisas lo que consecuentemente implica la generación de empleo y el incremento de ingresos en la población. En la actualidad el turismo en el Ecuador ocupa el cuarto lugar en la generación de ingresos para la nación. El potencial turístico del Ecuador obedece a que dispone de una gran diversidad geográfica, biológica, climática, étnica; y, cultural, convirtiéndole en un país privilegiado a nivel internacional. Es por ello que de acuerdo al CETUR - OMT, para el año 2006; el 52,62% de turistas que ingresaron al país fue por vacaciones; el 23,40 por visita a amigos y familiares; el 16,35% fue por negocios; y, el 7,63% por otras razones.

La región amazónica del Ecuador es una zona en donde aún se puede disfrutar de la fauna y flora tropical, de las artesanías, costumbres y culturas de los pueblos mestizos, shuar y achuar; pues por su extensión territorial, su clima y paisajes se convierte en un atractivo natural en donde los turistas pueden disfrutar de la naturaleza en toda su dimensión. En la actualidad se encuentra en construcción la Troncal Amazónica que une las provincias de Loja, Morona Santiago, Pastaza y Tena, esta vía permitirá mayor conectividad en la región Amazónica.

La provincia de Morona Santiago dispone 24.046,10 Km² de ecosistemas, de los cuales 16.917,20 Km², corresponde al área natural, cuenta con 3.845,90km² de áreas protegidas,

y, 23.984,10 km² de bosque protector. Estas riquezas naturales son las que le hacen atractiva para el eco turismo. Pablo Sexto es uno de los cantones de la provincia de Morona Santiago, cuenta con una extensión territorial de 1.370km², con una altura de 1.095 m s n m y con un clima subtropical húmedo, la temperatura promedio es de 21°C. El cantón Pablo Sexto se encuentra entre las siguientes coordenadas geográficas: UTM: 778076 a 860000 S y 9768076 a 9819230 W¹. El 80% de la extensión territorial del cantón pertenece al Parque Nacional Sangay, convirtiéndole en un cantón atractivo para el eco turismo por su riqueza natural y cultural. Sin embargo las actividades agropecuarias crecen en forma rápida, lo que ocasiona un incremento de las áreas destinadas a estas actividades, destruyendo grandes extensiones de áreas naturales que afecta directamente al ecosistema único que dispone esta región amazónica.

El turismo en el Ecuador que tiene muchos factores que impiden aprovechar de manera óptima, entre los que tenemos: Escasa difusión de la industria del turismo; red vial deteriorada; escaso apoyo por parte del Estado para las personas o empresas que se dedican a la actividad turística; la población no valora lo nuestro; escasa infraestructura turística; poca infraestructura turística en zonas de afluencia turística en la Amazonía; esto ha provocado que pequeñas y medianas empresas entren en proceso de quiebra; explotación incipiente de la riquezas turísticas del Ecuador, reducción del empleo; disminución de los ingresos de la población; y, finalmente desaceleración económica del Ecuador.

¹ Ver Anexo 4 la ubicación del cantón Pablo Sexto

Planteamiento del problema

Parte del territorio del cantón Pablo Sexto pertenece al Parque Nacional Sangay, a su vez se encuentra en medio de dos ríos importantes de la Amazonía ecuatoriana como son el río Chiguaza y el río Palora, el cantón cuenta con una riqueza faunística y florística propia de la región amazónica; existen una variedad de manifestaciones culturales y artesanales de los diferentes pueblos; sin embargo existe un bajo aprovechamiento de estas potencialidades; esto se debe a que existe una escasa difusión de estos lugares turísticos por parte de las entidades públicas y organizaciones privadas; los servicios de hotelería y restaurantes son escasos y deficientes; y, la mayoría de la población se dedica a actividades agropecuarias afectando a las zonas naturales del cantón. Esto ha provocado que exista poca afluencia de turistas hacia este cantón; al no permanecer los turistas mayor tiempo en el cantón no se ha podido desarrollar actividades colaterales del turismo como son: la artesanía, el arte culinario y el ecoturismo; y, los ingresos por la venta en los restaurantes y hoteles son reducidos.

Formulación del problema

¿Qué estrategias son las adecuadas para el desarrollo de actividades eco turísticas en el cantón Pablo Sexto?.

Objetivo general

Formular estrategias que permitan desarrollar actividades eco turísticas en el cantón Pablo Sexto.

Objetivos específicos

- Conocer las causas por que la población no invierte y aprovecha los lugares turísticos del cantón;
- Caracterizar los lugares turísticos del cantón;
- Caracterizar los servicios de hotelería y restaurants en el cantón;
- Formular estrategias que incentiven a la población para que invierta en actividades turísticas;
- Definir estrategias de difusión de los lugares turísticos;
- Elaborar un proyecto para el funcionamiento de un centro eco turístico en el cantón.

Preguntas de investigación

- ¿Cuáles son las causas por las cuales la población no invierte y aprovecha los lugares turísticos que posee?;
- ¿Cuáles son los lugares turísticos más importantes del cantón?;
- ¿Cuál es la situación de la infraestructura hotelera y de restaurants, que hace que los turistas no aprovechen los lugares turísticos?;
- ¿Qué estrategias son las adecuadas para que la población invierta en actividades eco turísticas?;
- ¿Cuáles son las estrategias adecuadas que permitan difundir los lugares turísticos del cantón Pablo Sexto?;
- ¿Qué proyecto eco turístico se puede implementar en el cantón Pablo Sexto.

Justificación

La actividad turística en la Amazonía es una región rica en recursos naturales, en cultura y costumbres de los pueblos que allí coexisten; pues de acuerdo a una investigación realizada por la FAO, EL 25,07% conforman los territorios indígenas legalizados (3.284.223 ha) y el 24,4% corresponden a áreas protegidas (3.202.057 ha); además las tierras de las poblaciones campesinas y los bosques protectores ocupan 491.496 ha; los bosques naturales amazónicos ocupan 9.254.000 ha. En este hábitat además viven 9 grupos y pueblos indígenas como son: huaorani, shuar, achuar, kichwa, secoya, cofan, zaparo, quijos; y, mestizos; sin embargo estas potencialidades no están siendo aprovechadas; esto se debe a que no se ha difundido de manera adecuada la industria turística, existe una deficiente infraestructura turística; la población sigue invirtiendo en actividades agropecuarias que ofrecen poca rentabilidad.

Esto ha provocado que exista poca afluencia de turistas hacia la Amazonía ecuatoriana, que las personas que se dedican a la actividad hotelera y restaurantes no tengan una rentabilidad adecuada, y finalmente el cantón Pablo Sexto tenga un crecimiento limitado en su economía. La Municipalidad de Pablo Sexto y el Consejo Provincial de Morona Santiago de alguna manera han realizado esfuerzos para mejorar la vialidad en el cantón y en forma limitada la difusión de las riquezas turísticas del cantón. Estas acciones han hecho que los turistas empiecen a visitar este cantón.

Con la investigación se pretende conocer las causas por las que no se ha logrado desarrollado el turismo del cantón Pablo Sexto y a partir de allí se formularán estrategias y propuestas que permitan aprovecharlo. Para esta investigación se pretenden obtener

información de fuentes primarias en entrevistas, encuestas y talleres con los involucrados en la actividad turística; también obtendrá información de fuentes secundarias como revisión de textos, revistas, páginas webs, cartografía digital, informes de eventos y talleres y trabajos académicos.

Esta investigación pretende realizar un análisis exhaustivo de las causas por las que el turismo en el cantón Pablo Sexto no ha logrado constituirse en una actividad primaria como fuente de ingresos para la población; conocer por que no existe inversión en infraestructura hotelera y restaurantes de tal manera que se conviertan en medios para facilitar la visita de los turistas; además se propone formular estrategias y propuestas que permitan aprovechar las potencialidades turísticas del cantón.

Finalmente esperamos que las estrategias y propuestas que resulten de esta investigación sirva para que explotar el turismo de la zona de una manera responsable y sustentable; las instituciones públicas como Municipio, Consejo Provincial, Ministerio de Turismo inviertan sus recursos para mejorar la infraestructura turística y masificar la difusión del turismo del cantón; en conclusión se espera que con la propuesta se incremente el empleo, se incrementen los ingresos y se logre dinamizar la economía del cantón y de la región.

Viabilidad para realizar la investigación

Para realizar esta investigación se ha analizado las siguientes viabilidades:

Administrativas. Para la realización de la investigación se cuenta profesionales en turismo, arquitectura y administración de empresas para levantar la información requerida y formular las propuestas de solución.

Política. Por ser un tema de investigación que aportará al desarrollo del cantón, se contará con el apoyo del Gobierno Municipal del Cantón Pablo Sexto de Pablo Sexto, presidentes de barrios urbanos y comunidades.

Técnica. Se contará con la colaboración de los siguientes profesionales: Arquitecto, licenciada en turismo, ingeniero civil, economista, ingeniero comercial.

Económica - Financiera. El presupuesto referencial para la realización de esta investigación es de US \$ 5.000,00, se plantea que el Gobierno Municipal del Cantón Morona asuma con los costos estimados.

Legal. La investigación está sustentada en las disposiciones y reglamentación interna de la Universidad Técnica del Norte, para elaboración de trabajos de investigación; en relación a los proyectos turísticos de acuerdo a la normativa vigente en nuestro país el Estado tiene la obligación de incentivar a las actividades turísticas conforme se establece la Ley de Turismo, y el Reglamento Presidencial de Ecoturismo y Sostenibilidad.

CAPÍTULO II. MARCO TEÓRICO

El turismo

Definición de turismo

En la actualidad el turismo a nivel de Latinoamérica se está constituyendo en una actividad muy importante para el desarrollo de los países, de ahí la importancia de entender lo que significa esta palabra turismo, pues en primera instancia se conocer que proviene del latín Tour, Torn = Tornar. Según De la Torre Padilla, el turismo "es un fenómeno social que consiste en el desplazamiento voluntario y temporal de individuos que por motivos de descanso, recreación, cultura y salud, se traslada de su lugar de origen a otro en el que no ejerce actividad lucrativa ni remunerada, generando interrelaciones de importancia económica y cultural".

La Organización Mundial de Turismo, define al turismo como actividades que desarrollan las personas durante sus viajes y estancias en lugares distintos al de su entorno habitual, por un periodo de tiempo consecutivo inferior a un año con fines de ocio, por negocios o por otros motivos.

La importancia del turismo

Aunque el turismo en Ecuador inicia su desarrollo moderno en los años 50 del siglo XX, es principalmente y con mayor fuerza en las tres últimas décadas, en que empieza a consolidarse como actividad económica, social y cultural de importancia. A pesar del turismo estar consolidando como una alternativa de desarrollo, en el campo político, la

creación de una instancia gubernamental como es el actual Ministerio de Turismo, surge tan sólo a partir de agosto 1992, (MINTUR).

El turismo ha tomado importancia en el Ecuador en vista de que la población ecuatoriana goza de una amplia diversidad étnica. El Consejo de Desarrollo de las Nacionalidades y Pueblos Indígenas del Ecuador (CODENPE) señala que en el territorio ecuatoriano conviven trece nacionalidades y catorce pueblos indígenas con su propia cosmovisión del mundo, conjuntamente con mestizos, blancos y afro ecuatorianos. El área urbana alberga destinos turísticos reconocidos por la UNESCO como Patrimonios Culturales de la Humanidad: Quito y Cuenca. Así mismo, las ciudades portuarias como Guayaquil y Manta han entrado en los últimos años en un proceso de renovación y modernización urbana que ofrece nuevos atractivos turísticos. Existe una amplia gama de ciudades intermedias que vinculan sus atractivos culturales con los naturales. Mientras que en la zona rural se puede apreciar la diversidad de modos de vida a pequeña escala con expresiones artísticas y culturales en las que predominan las culturas indígenas y afro ecuatorianas.

El Ecuador tiene una posición privilegiada para desarrollar el turismo sostenible gracias a su mega biodiversidad. Según datos publicados por Conservación Internacional, se estima que solo 17 países en el planeta están dentro de esta categoría y estos albergan entre el 60 y el 70% de la biodiversidad del planeta. El Ecuador tiene una historia de más de 40 años de acciones de conservación de su naturaleza, desde la declaración las Islas Galápagos como área protegida en 1959. Cuenta en la actualidad con un Sistema Nacional de Áreas Protegidas (SNAP) que abarca a 35 áreas protegidas bajo la tutela del Estado, que cubren un 18,5% del territorio nacional, con una superficie superior a las 4,7 millones de hectáreas.

Los bosques protectores alcanzan las 2,4 millones de hectáreas, lo que significa que el Ecuador tiene el 26% de su territorio bajo protección.

Hay que señalar que el turismo –bajo ciertas modalidades de operación– tiene condiciones excepcionales para proyectar su desarrollo, al ser Ecuador considerado como uno de los 12 países mega diversos del mundo, poseedor de una de las mayores diversidades de ecosistemas y culturas vivas en un territorio relativamente pequeño, con buenas condiciones de conectividad interna y ubicado estratégicamente. De hecho, algunos especialistas afirman que Ecuador es el país más biodiverso del mundo por Km², el 11% de la biodiversidad del planeta está en Ecuador. Solamente Mindo, en sus 27 mil hectáreas tiene 450 especies de aves, esto es mayor que lo que tiene EEUU y Europa juntos (MAE, 2005).

El turismo por otra parte, en una economía como la ecuatoriana, altamente dependiente de los ingresos del petróleo, es considerado como una actividad generadora de empleo y de redistribución de la riqueza, integradora y complementaria con múltiples actividades. Por cada empleo directo que se genera en turismo se crean entre 3 y 6 puestos de empleo indirecto. De hecho, el turismo se constituye así en una estrategia relevante para la superación de la pobreza y el desarrollo sostenible del país (MINTUR, 2002).

Clases de turismo

El turismo se presente en sus diferentes facetas, por lo que resulta apropiado conocer las clases de turismo que pueden practicarse en nuestro país.

Turismo científico. En este tipo de turismo el objetivo principal del viajero es abrir más sus fronteras para la investigación y esta manera ampliar y complementar sus conocimientos.

El ecoturismo. Esta clase de turismo se refiere a un movimiento conservacionista, en donde el objetivo principal es conservar el entorno y buscar el bienestar de la comunidad local. Están presentes códigos éticos.

Turismo de aventura. Es otra de las modalidades del turismo alternativo y que por su nombre genera mayores expectativas a su alrededor. También se lo conoce como turismo deportivo.

Turismo agrícola o agroturismo. Este tipo de turismo tiene como finalidad mostrar y explicar una serie de experiencias relativas a la vida rural campesina. Una de las ventajas de esta clase de turismo es que las compras de los productos alimenticios se hacen en la misma localidad, lo que favorece directamente a los miembros de la comunidad. Esta es una valiosa oportunidad para que el turista entre en contacto con la naturaleza.

Turismo cultural. Hace referencia a los viajes que se realizan con el afán de estar en contacto con las diferentes culturas con el propósito de conocer más de cerca sobre su identidad.

Turismo histórico. Este tipo de turismo se realiza en zonas y lugares en donde el principal atractivo es el valor histórico.

Turismo religioso. Este tipo de turismo se relaciona con los movimientos hacia lugares que están directamente vinculados con su tradición religiosa.

Turismo gastronómico. En este tipo de turismo el objetivo fundamental es deleitar el paladar y conocer los platos típicos de cada uno de las localidades.

Turismo de sol y playa. El movimiento del viajero se da exclusivamente para disfrutar de la arena y la calidad de las aguas rodeadas de un entorno único que son las playas, que permiten disfrutar del clima, la flora y la fauna.

Situación actual del turismo en el Ecuador

Entorno turístico

El Ecuador de acuerdo al VII Censo de población y VI de vivienda realizado en el año 2010, cuenta con una población catorce millones cuatrocientos ochenta y tres mil cuatrocientos noventa y nueve habitantes, con una tasa de crecimiento total anual de 1,52%. Goza de una amplia diversidad étnica, pues existen trece nacionalidades y catorce pueblos indígenas con su propia identidad, conjuntamente con mestizos, afroecuatorianos y blancos. En el área urbana encontramos destinos turísticos reconocidos por la UNESCO como patrimonios culturales de la humanidad: Quito y Cuenca. Además las ciudades como Guayaquil y Manta han entrado en un proceso de renovación y modernización urbana, que ofrece una gama de atractivos turísticos. Existe una amplia gama de ciudades intermedias que vinculan sus aspectos culturales con los naturales.

En las zonas rurales también podemos apreciar una gran diversidad de modos de vida a pequeña escala con expresiones artísticas y culturales en las que predominan las culturas indígenas y afro ecuatorianas.

Demanda turística

Turismo receptor. De acuerdo a los datos del Ministerio de Turismo con corte a agosto de 2011, podemos ver claramente que el turismo receptor va creciendo de manera paulatina, según la Tabla 1; para agosto del 2011 tenemos una variación de 7,38% comparada con la del mismo mes del año 2010, se prevé que superará el 8,12% en los cuatro meses hasta concluir el 2011.

Tabla 1
Evolución de turismo receptor. Años 2007 - 2011

DETALLE	2007	2008	2009	2010	2011*
Llegadas turistas internacionales hasta agosto	643.070	681.570	654.380	714.009	766.699
Variación hasta agosto		5,99	-3,99	9,11	7,38
Llegadas turistas internacionales total año	937.487	1.005.297	968.499	1.047.098	
Variación interanual		7,23	-3,66	8,12	

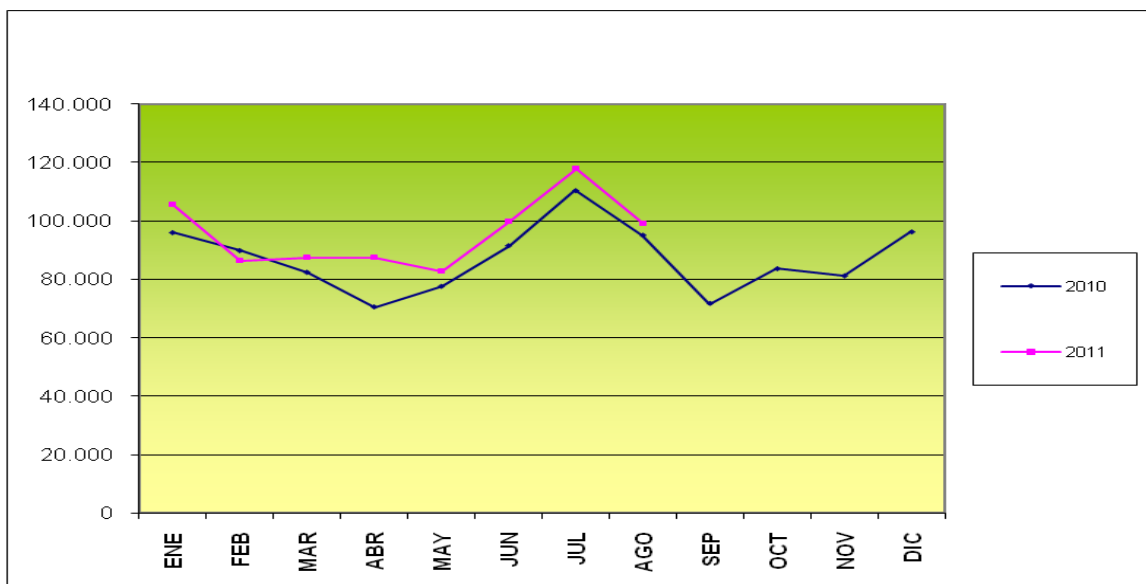
*El 2011 corresponde a un corte al mes de agosto de 2011

Fuente: Ministerio de Turismo. Dirección de Planificación Sectorial y Seguridad Turística

Elaboración: El Autor

Si analizamos la estacionalidad de los turistas extranjeros que ingresan al Ecuador, de acuerdo al gráfico 1, vemos que para el año 2010 la mayor afluencia fue en los meses de enero, febrero, junio, julio, agosto y diciembre; para el 2011 se repite el mismo comportamiento hasta la fecha de corte que es agosto.

Gráfico 1
Estacionalidad de la demanda 2010 y agosto 2011



Fuente: Ministerio de Turismo. Dirección de Planificación Sectorial y Seguridad Turística
Elaboración: El Autor

Turismo emisor. De acuerdo al Boletín de Estadísticas Turísticas 2005 - 2009, la mayor parte de ecuatorianos sale del país por motivo de turismo, conforme se puede observar en la Tabla 2

Tabla 2
Salida de ecuatorianos por motivo de viajes. Años 2005 - 2009

AÑOS	MOTIVOS DE VIAJE						TOTAL
	TURISMO	NEGOCIOS	EVENTOS	ESTUDIOS	OTROS	SIN ESPEC.	
2005	248.320	3.945	4.189	3.968	403.177	2	663.601
2006	308.932	3.986	5.161	4.120	411.260	0	733.459
2007	407.321	9.162	13.168	7.703	363.513	2	800.669
2004	346.500	8.035	12.130	7.154	441.380	0	815.199
2009	352.820	5.590	8.882	6.268	440.077	0	813.637

Fuente: Ministerio de Turismo. Boletín de Estadísticas Turísticas 2005 - 2009
Elaboración: El autor

Turismo interno. De acuerdo al Boletín de Estadísticas 2005-2009 del Ministerio de Turismo, en el año 2009 fueron transportados 3'329.457 pasajeros, que al relacionarlos con el año 2008, se tiene un crecimiento del 10%, siendo las rutas Quito - Guayaquil - Quito; Quito - Cuenca - Quito, y Quito - Manta - Quito, las de mayor demanda, aportando con el 47.5%, 10,6% y 8,3% en su orden, mientras que las demás rutas en su conjunto representan el 33,6% de la transportación nacional.

Un estudio realizado por el Ministerio de Turismo en coordinación con el Instituto Nacional de Estadísticas y Censos revela que, entre diciembre del 2009 y febrero del 2010, más de dos millones quinientos mil ecuatorianos recorrieron el país en calidad de turistas. La estadística, que alienta la inversión turística, afirma también que la mayoría de los viajeros lo hace en bus, consumiendo un promedio de 15 dólares diarios por persona. El estudio indica que uno de cada cinco turistas se aloja en hoteles, mientras que los demás recurren a la vivienda de familiares o amigos. Se estima que los visitantes han realizado 3,140.190 viajes, con un promedio de 2,76 personas por hogar, de los cuales 2,586.055 corresponde a la población del área urbana del país.

De la información recogida, se calcula que; al menos un integrante de alrededor de 905.000 hogares realizó desplazamientos fuera del cantón de residencia. Un 62% de hogares encuestados no realizaron desplazamientos mientras que el 38% sí se movilizaron. Según el estudio, los referidos hogares realizaron 1.139.113 desplazamientos, con un gasto promedio de 1,26, por hogar. De estos el 36,2% de los hogares son excursionistas y el 63,8% turistas. Con un promedio de 2,76 personas por hogar se estima que los viajeros

realizaron 3.137.000 viajes solo en el período investigado, que corresponde a 2.586.055 personas.

Como se puede observar en la tabla 3, la encuesta, indica que el 44,76% se desplaza por motivo de vacaciones, recreación y diversión, un 38,80% por visita a parientes y o amigos; y, un 16,44% por otras actividades. El mismo estudio indica que un 54,2% utiliza bus, un 5,3% taxi y el 34,2% vehículo propio. Así mismo se estima que los turistas tiene una permanencia promedio de 2,04 noches por desplazamiento y un Gasto promedio diario por persona de \$ 15,52 en las diferentes modalidades de viaje

Tabla 3
Preferencia de actividad de turistas nacionales

ACTIVIDAD REALIZADA	PORCENTAJE
Vacación, recreación y diversión	44,76
Visita a parientes o amigos	38,80
Otros actividades	16,44

Fuente: Ministerio de Turismo. Sistema de Información y Gestión Turística del Austro

Elaboración: El autor

Oferta turística

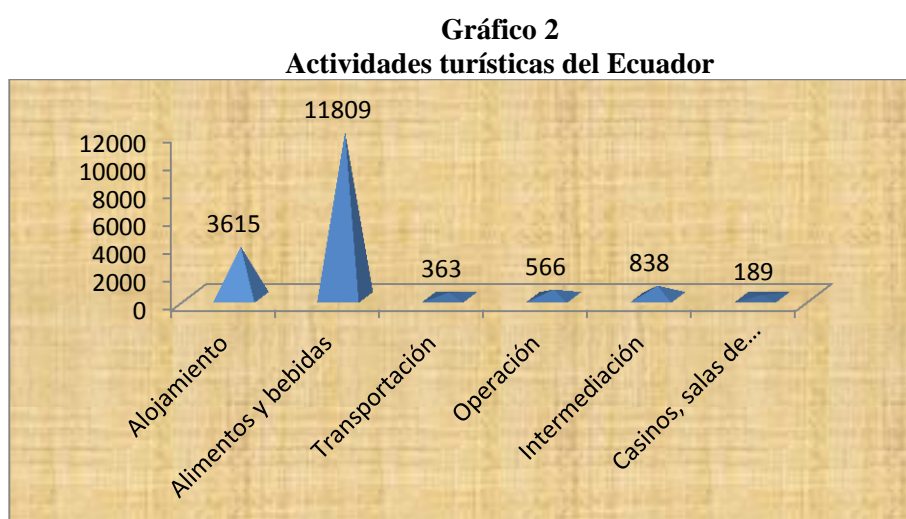
El Ecuador tiene la característica de ser mega diverso y que cuenta con la mayor biodiversidad por unidad de superficie a escala mundial; que están ubicadas en las cuatro Regiones: Costa, Sierra, Amazonía y Galápagos.

Recursos para el turismo de naturaleza. Por estar en una situación privilegiada es posible realizar un turismo sostenible gracias a su gran biodiversidad, pues se conoce que solo 17 países en el mundo están dentro de esta categoría y que albergan entre el 60 y 70 % de la biodiversidad del planeta. El Ecuador tiene más o menos 50 años de

conservación de la naturaleza, desde la declaración de áreas protegidas a las islas Galápagos en 1959, cuenta con sistema nacional de áreas protegidas que abarca 35 zonas protegidas que están bajo la tutela del Estado, que cubren el 18% del territorio nacional, con una superficie de 4,7 millones de hectáreas. Los bosques protectores alcanzan 2,4 millones de hectáreas, lo que significa que el Ecuador tiene el 26% de su territorio bajo su protección.

La planta turística en el Ecuador

Los establecimientos turísticos registrados en el Ministerio de Turismo al año 2009, ascienden a 16.660 que representa 6,1% de crecimiento con relación a los establecimientos contabilizados en el año 2008. De acuerdo al gráfico 2, la actividad turística más importante es la de alimentos y bebidas con 11.809 establecimientos que representan el 67,95%, el alojamiento registra 3.615 establecimientos que representa el 20,80%; las actividades de transportación, operación, intermediación, casinos y salas de juegos registran 1.956 establecimientos, que representan el 11,25%.



Fuente: Ministerio de Turismo. Boletín de Estadísticas Turísticas 2005 - 2009

Elaboración: El autor

Portafolio de productos

Productos turísticos ofertados por el Ecuador. De acuerdo al informe de evaluación del Ministerio de Turismo al Plan Integral de Marketing Turístico del Ecuador - PIMTE, realizado el 7 de abril del 2009, el Ecuador oferta al mundo los siguientes productos

Tabla 4
Productos turísticos ofertados por el Ecuador

Productos turísticos planteados en el PIMTE	Circuitos turísticos generales
	Sol y playa
	Turismo Cultural
	Ecoturismo y turismo de naturaleza
	Turismo de deportes y aventuras
	Agroturismo
	Turismo de negocios, incentivos, convenciones y ferias
Subproductos añadidos	Turismo de salud
	Turismo arqueológico
	Cruceros
	Parques naturales
	Turismo comunitario

Fuente: Ministerio de Turismo. Informe de Evaluación del PIMTE, 2009

Elaboración: El Autor

Portafolio de productos por mercado definido. De acuerdo al informe de evaluación del PIMTE realizado en el año 2009, los principales productos que el Ecuador vende nacional e internacionalmente de acuerdo al mercado sea nacional o internacional, son los siguientes:

Tabla 5
Productos turísticos, según mercados

Productos turísticos	Mercados					
	Internacional				Nacional	
	Países vecinos	USA y Canadá	Europa	Otras Américas	Nichos	Interno
Circuitos turísticos generales	**	***	***	***		*
Sol y playa	***					***
Turismo Cultural	*	**	**	**		***
Ecoturismo y turismo de naturaleza	*	***	***	**	***	***
Turismo de deportes y aventuras					***	
Agroturismo	**				**	***
Turismo de incentivos	**	***	***	***		**
Turismo de negocios, convenciones y ferias	***	*	*	***		***
*= Más del 25%						
**= 35-55%						
***= Más del 55%						

Fuente: Ministerio de Turismo. Informe de Evaluación del PIMTE, 2009
Elaboración: El Autor

El turismo en el desarrollo del país

La actividad turística en el Ecuador, al paso de los años se ha convertido en uno de los pilares fundamentales en el desarrollo del Ecuador; pues en la actualidad ocupa el cuarto lugar en la generación de ingresos para el fisco. El enorme potencial turístico del Ecuador proviene de su gran diversidad geográfica, biológica, climática, étnica y cultural, que lo convierte en un destino de naturaleza privilegiado en el concierto internacional.

A pesar de contar con este potencial sustentado en grandes atractivos naturales y culturales no ha sido transformado en verdaderos productos turísticos, a través de un proceso planificado, en el que intervenga el Estado, los Gobiernos Seccionales, el sector privado

dedicado a las actividades turísticas y las propias comunidades locales; las intervenciones son aisladas desde cada nivel de gobierno lo que a la postre hace que los recursos y los esfuerzos se dupliquen a pesar de tener un solo fin como es el desarrollo de la actividad turística.

De acuerdo al Plan de marketing de turismo demuestra que la tasa de crecimiento anual en los ingresos de divisas por turismo al Ecuador durante el periodo 2002 – 2007, se sitúa en 0,7% . En el 2008, los ingresos de divisas por turismo alcanzaron la cifra de 766,4 millones de dólares frente a 626,20 millones de dólares en el 2007. La tasa de crecimiento en el periodo 2007-2008 fue de 22,4%.

El ecoturismo

Definición del ecoturismo

El término ecoturismo se usa hace alrededor de treinta años, pero sólo en años recientes empieza a representar una opción viable de conservación del patrimonio natural y cultural de los pueblos, fomentando al mismo tiempo la noción de desarrollo económico sustentable. El ecoturismo consiste en viajar por áreas naturales sin perturbarlas, con el fin de disfrutar, apreciar y estudiar tanto sus atractivos naturales (paisajes, flora y fauna silvestres), como las manifestaciones culturales que allí puedan encontrarse.

El ecoturismo conocido también como turismo naturalista, se puede apreciar en diferentes modalidades como: aventuras, agroturismo, ictioturismo, rural, científico, ecoturismo, etc.; se puede decir que constituyen la mejor concretización del modelo de desarrollo sostenible del turismo hoy en día a nivel mundial.

La aplicación de diversos modelos de “ecoturismo” ha terminado por reconocer que el concepto lleva a una dimensión más amplia en donde no solo importan los recursos naturales tanto por parte de los proveedores como de los consumidores, sino que además el ecoturismo tiene una dimensión social, y es el término “ecoturismo comunitario” el que nos acerca a esta dimensión. Ya que es el tipo de ecoturismo en el que la comunidad tiene un control sustancial del medio que lo rodea, y participa en su desarrollo y manejo teniendo importante proporción de los beneficios se quedan en la comunidad (WWF, 2001).

La importancia del ecoturismo

El ecoturismo es importante porque se logra el desarrollo armónico entre el hombre y la naturaleza, dado que se busca el aprovechamiento de recursos naturales y culturales en un marco de respeto mutuo entre las necesidades del hombre y la conservación del medio ambiente, por lo tanto el ecoturismo, ejerce un creciente impacto tanto en los pueblos como en la naturaleza.

El ecoturismo conocido también como un turismo responsable, busca minimizar los impactos ambientales, que valoriza y contribuye activamente a la conservación de los ecosistemas y que genera ingresos para la población local. De ahí que el ecoturismo puede hacer un uso consuntivo o no consuntivo de los ecosistemas. Cuando hablamos del uso consuntivo se refiere a cualquier actividad que implique la extracción o el consumo de un recurso natural, como la pesca o la recolección de especímenes con fines científicos o de entretenimiento. A diferencia del uso no consuntivo que está relacionado con la observación de vida silvestre y el disfrute estético del paisaje, como el alpinismo, buceo, campismo, ciclismo de montaña, descenso en rápidos, espeleología, fotografía de fauna silvestre, kyaquismo, navegación recreativa y la observación de aves, entre otros.

Clases de ecoturismo

El ecoturismo considerado como un tipo de turismo ambientalista en donde lo que se pretende es visitar áreas naturales o manifestaciones culturales sin perturbarlas; se puede clasificar en las siguientes:

Talleres de educación ambiental. En donde el turista tiene contacto directo con la naturaleza, y se involucran las comunidades locales; el fin que persigue este tipo de ecoturismo es crear una conciencia ecológica.

Observación de ecosistemas. Lo que se pretende en este tipo de turismo es conocer los diferentes componentes de uno o varios ecosistemas.

Observación de fauna. Los turistas tienen la oportunidad de conocer a los animales en su hábitat natural.

Observación de flora. Esta clase de turismo se enfoque a la observación de la vegetación.

Senderismo interpretativo. Los turistas realizan un recorrido a pie o por algún tipo de transporte no motorizado por senderos o caminos guiados por personas que conocen el medio.

Programas de rescate de flora y fauna. La finalidad de este turismo es recuperar las especies en extinción.

Etno turismo. Consiste en realizar visitas a comunidades rurales para conocer sus culturas y tradiciones.

Vivencias místicas. El turista conoce y vive las experiencias de participar en leyendas o creencias de los pueblos.

Eco arqueología. El turista se traslada a los lugares en donde existen zonas arqueológicas.

Los turistas no son considerados solamente como personas que van estar un día de paseo; sino que son considerados como parte activa de la comunidad, el tiempo que permanezcan en ella.

El ecoturismo en el Ecuador y la Región Amazónica

A partir de 1988, en el Ecuador se concretó el primer canje de deuda externa para la conservación, con recursos provenientes del Fondo Mundial para la Naturaleza (WWF) se compró un millón de dólares de deuda externa, que fue canjeada por bonos en sucres a un plazo de ocho años y medio.

Con los intereses que generaron dichos bonos, la Fundación Natura apoya el manejo de ocho áreas protegidas del Ecuador, siete de ellas administradas por el Departamento de Áreas Naturales del Ministerio de Agricultura y Ganadería; y, el bosque protector Pasachoa manejado directamente por la Fundación.

Las áreas protegidas manejadas por el Ministerio de Agricultura y Ganadería fueron:

Parque Nacional Yasuní

Parque Nacional Podocarpus

Parque Nacional Sangay

Reserva Ecológica Cotacachi – Cayapas

Reserva Ecológica Manglares – Churute

Reserva Ecológica Cayambe – Coca

Reserva de Producción de Fauna de Cuyabeno.

Al tener éxito en la primera experiencia en el canje de la deuda se logró un segundo canje de deuda externa, con estos recursos, se lanzaron 1990 programas de desarrollos de las áreas marinas de los parques Galápagos y Machalilla; se procedió a la identificación, protección y manejo de nuevas áreas silvestres y se dio apoyo a nuevos programas de investigación botánica. Además se creó un centro de datos para la conservación; se diseñó y aplicó un plan global de capacitación y educación ambiental con énfasis en conservación dirigido a organismos públicos, no gubernamentales y organizaciones populares; se apoyó a la investigación científica sobre los problemas de conservación de las áreas naturales y vida silvestre.

Uno de los programas importantes para el futuro del movimiento ecológico en el Ecuador es el relacionado con la protección del bosque protector amazónico. Existen diferentes proyectos sobre este tema que entre los objetivos estratégicos persiguen: la difusión y

concientización; la búsqueda de alternativas de desarrollo para los grupos indígenas y colonos de la región; y, protección de los ecosistemas.

Entre las actividades más relevantes orientadas a la conservación de áreas silvestres, naturales, entre otras y que contribuyen al ecoturismo tenemos:

- Educación ambiental y conservación de áreas protegidas
- Análisis y propuestas de políticas y legislación ambiental
- Conservación de áreas naturales
- Promoción de investigación de problemas ambientales de protección del medio ambiente a nivel nacional
- Búsqueda de financiamiento para actividades de protección del medio ambiente
- Estudios y propuestas de manejo de recursos naturales
- Promoción para lograr el involucramiento de las comunidades en las actividades encaminadas a la protección de zonas dedicadas al ecoturismo
- Incentivos para promover la cooperación de entidades públicas o privadas a fin de lograr la optimización de las actividades para el desarrollo del ecoturismo.

En las dos últimas décadas la Amazonía ecuatoriana ha sido vista con gran interés por la comunidad internacional por la riqueza del bosque húmedo tropical y su biodiversidad, la provisión de agua dulce y humedad ambiental. De acuerdo a una investigación realizada por la FAO, de los ciento ochenta proyectos que se ejecutan en la Amazonía, sesenta y cuatro son de conservación y manejo de áreas protegidas. En la Amazonía ecuatoriana el 25, 07% lo conforman los territorios indígenas legalizados (3.284.223 ha) y el 24,4% corresponden a Áreas Naturales Protegidas (3.202.057 ha); además las tierras de las

poblaciones campesinas y los bosques protectores ocupan 491.496 ha, los bosques naturales amazónicos ocupan 9.254.000 ha.

La Amazónica de Ecuador donde el clima es cálido, húmedo y lluvioso y la temperatura varía entre 23 C° y 26 C°, es el hábitat de varios grupos y tribus étnicos indígenas como el huaorani, shuar, achuar, kichwa, siona, secoya, cofan, zaparo y quijos que todavía viven tradicionalmente, manteniendo sus costumbres y distintas tradiciones. Esta gente y grupos indígenas que han vivido en la selva amazónica por millares de años mantienen sus tradiciones ancestrales vivas, exhibiendo sus costumbres, rituales y sabiduría actuando como los guardianes de la biodiversidad del mundo y conservando este ecosistema único para las generaciones futuras.

La región Amazónica del Ecuador con sus parques nacionales protegidos: el Parque Nacional Yasuní, la reserva de producción faunística del Cuyabeno, el protectorado de Huaorani, el Parque Nacional de Sumaco-Napo Galeras, la reserva biológica de Limoncocha y el parque nacional de Sangay proporciona las oportunidades sin precedentes para descubrir y experimentar la magia de la Selva Amazónica. Por medio de la Amazonía el Ecuador ofrece probablemente una de las mejores infraestructuras desarrolladas del mundo para el turismo en la selva. Se puede descubrir la selva tropical, aprender sobre la gente indígena y la selva, se puede realizar viajes de aventura, canoa, viajes en balsa, las alzas y las expediciones a la selva tropical, observación de aves y de la fauna.

La Alianza Ecuatoriana para el Turismo Sostenible (AETS) forma parte de un esfuerzo global para la promoción del turismo sostenible como mecanismo para la reducción de la pobreza y el crecimiento económico, protegiendo la biodiversidad en y alrededor de las áreas protegidas. La AETS actúa en un marco de cooperación entre USAID, el Ministerio de Turismo y el Ministerio de Ambiente. Esta alianza busca que los actores relacionados con el turismo sostenible impulsen, cofinancien, y ejecuten actividades que permitan cumplir los objetivos del proyecto, entre ellos, generar beneficios económicos para las comunidades ubicadas en y alrededor de nueve áreas protegidas, incluyendo la Reserva Ecológica Cayambe-Coca y el corredor amazónico formado por la parte norte del Parque Nacional Yasuní y la parte sureste de la Reserva de Producción Faunística de Cuyabeno. El programa impulsará nuevas oportunidades para las empresas turísticas comunitarias, así como proyectos conjuntos entre el sector privado y las comunidades, para responder a la demanda de servicios compatibles con las actividades que se realizan en los sitios de visita.

El ecoturismo como alternativa de desarrollo

A nivel mundial los procesos de contaminación ambiental se vuelve cada vez incontrolables, producto de la proliferación de la industria, la tala indiscriminada de los bosques, la sobre utilización de productos químicos en la agricultura, la expansión de la minería, la sobrexplotación de los recursos naturales; esto conlleva deterioro en la calidad de vida de la población, por lo tanto es urgente que se desarrollen alternativas de desarrollo en nuestro país, es allí en donde el turismo y de manera particular el ecoturismo aparece como una alternativa de desarrollo ya que las prácticas eco turísticas son amigables con la naturaleza.

En el caso del Ecuador se estima que aproximadamente desde los años ochenta se vienen desarrollando actividades eco turísticas, que benefician a las localidades convirtiéndose como alternativas estratégicas de desarrollo de las comunidades que lo practican, debido a que el ecoturismo se convierte en un catalizador de diferentes procesos:

- a) Promoción económica de comunidades que se encuentran en procesos de vulnerabilidad social, económica y cultural, logrando el desarrollo de las mismas.
- b) Desarrollo de actividades económicas sustentables desde el punto de vista ambiental, tomando en cuenta de que la naturaleza es el centro de atracción de los turistas
- c) Apertura de posibilidades de autogestión y desarrollo endógeno de las comunidades.

CAPÍTULO III. METODOLOGÍA

Tipo de investigación

Para realizar la investigación se utilizó el enfoque del paradigma holístico, por cuanto estos fenómenos deben ser analizados en su integralidad, es decir el análisis de todos los elementos que afectan al objeto de estudio. En relación a los tipos de investigación que utilizamos, tenemos las siguientes: Investigación descriptiva, exploratoria y propositiva.

Investigación descriptiva. Hablamos de investigación descriptiva, por que se realizó una descripción de lo que suceden con las actividades turísticas en el Cantón Pablo Sexto, lo que nos permitirá definir las estrategias de solución a la problemática detectada.

Investigación exploratoria. Utilizamos la investigación exploratoria por que más allá de describir la problemática existente profundizaremos nuestro análisis para conocer cuáles son las causas por lo que la actividades eco turísticas no se han desarrollado en esta zona rica en flora y fauna, y conocer de manera precisa cuáles son sus consecuencias.

Investigación propositiva. Nos permitió plantear estrategias adecuadas en torno a las actividades eco turísticas en este cantón, que permitan aprovechar estas potencialidades con las que cuenta esta zona, que a la postre permitirá mejorar las condiciones de vida de sus habitantes.

Diseño de investigación

La investigación realizada en este trabajo es de tipo transversal y no experimental; transversal por que realizamos un corte en el tiempo para conocer lo que está ocurriendo en la actualidad en lo relacionado a las actividades turísticas en el cantón Pablo Sexto; y, es una investigación no experimental dado que los resultados de la investigación no se sometieron a ninguna proceso de experimentación; sino que se procedió al análisis de las diferentes variables establecidas para esta investigación.

Variables

Las variables que utilizadas para la presente investigación son: descriptiva y propositiva:

La variable descriptiva. Hace relación a la situación de las actividades turísticas que se desarrollan en el cantón Pablo Sexto. A esta variable de diagnóstico se la considera exploratoria en vista de que extrajo información relacionada a la problemática existente sobre el turismo y sus elementos relacionados; es cualitativa, en vista de que analizaron los atributos y cualidades de las actividades turísticas; es cuantitativa, porque con el levantamiento de la información en cifras permitió conocer la situación en la que se encuentran la actividades turística en el cantón Pablo Sexto.

Variable propositiva. Hace relación a la propuesta de la investigación, es decir a la formulación de estrategias que permitan desarrollar las actividades eco turísticas en el cantón Pablo Sexto. Esta variable es cuantitativa, porque en base a la información levantada analizó, calculó y evaluó la estrategia a implementarse para desarrollar las actividades eco turísticas en el cantón Pablo Sexto.

Operacionalización de las variables

Tabla 6
Operacionalización variable: Situación de las actividades eco turísticas

Definición operativa	Dimensiones	Indicadores	Indicadores de dimensión
Es el conjunto de actividades y acciones desarrolladas por la población e instituciones que permiten atraer o alejar a turistas.	Acciones y actividades	Servicios de turismo	Muy buena, buena, mala, regular
	Turistas	Número de visitas, frecuencias de las visitas	Permanentes, periódicos, esporádicos
	Población	Nivel de instrucción	Primaria, secundaria, superior
	Políticas	Difusión, Promoción, Publicidad	Reducidas, agresivas
	Productos	Número de productos turísticos	Atractivos, poco atractivos, nada atractivos.

Fuente: Módulo de Investigación

Elaboración: El autor

Tabla 7
Operacionalización Variable: Estrategias para el desarrollo de las actividades eco turísticas en el cantón Pablo Sexto.

Definición operativa	Dimensiones	Indicadores	Indicadores de dimensión
Diseño de propuestas que permitan la difusión y desarrollo de las actividades eco turísticas en el cantón Pablo Sexto	Plan de marketing	Plan elaborado	Oportuno, inoportuno
	Propuesta de centro turístico	Proyecto a nivel de factibilidad	Rentable, no rentable
	Programa de capacitación sobre el ecoturismo	Programa elaborado	Sustentable, no sustentable
	Inventario de atractivos turísticos	Inventario concluido	Atractivos, poco atractivos, nada atractivos
	Presupuesto del plan de marketing y del centro ecoturístico.	Costo de la propuestas	Alto, bajo

Definición operativa	Dimensiones	Indicadores	Indicadores de dimensión
	Actividades económicas	Actividades Agropecuarias, turísticas, comercio, relación de dependencia, Actividad pública y privada	Rentables, no muy rentables, nada rentables

Fuente: Módulo de Investigación

Elaboración: El autor

Población y muestra

Para la investigación se tomó como población las 355 viviendas existentes en el cantón Pablo Sexto, de acuerdo al censo del año 2001. Se consideró esta población por que por cada vivienda, existe un jefe de hogar que se dedica a alguna actividad económica para la supervivencia y desarrollo del hogar; a partir de allí se determinó la muestra en base al siguiente modelo matemático con un 7,5% de desviación estándar.

$$n = \frac{Z^2 p q N}{N e^2 p q}$$

De donde:

$$N = 355$$

$$Z = 1,96$$

$$p = 50\%$$

$$q = 50\%$$

$$e = 0,075$$

$$n = 94$$

Métodos

Los métodos que se utilizaron en esta investigación son:

Método inductivo. Este método se utilizó en la fase del diagnóstico y análisis de la problemática, pues a partir de los resultados obtenidos se procedió a realizar una generalización sobre el ecoturismo.

Método deductivo. Este método se utilizó en la fase de las propuestas, pues a partir de los conceptos escritos y estudiados o de las experiencias existentes en programas similares se definió las propuestas adecuadas para el desarrollo del eco turismo en el cantón Pablo Sexto.

Método analítico. El método analítico fue de mucha valía para este proceso investigativo, ya que nos permitió realizar un análisis holístico del eco turismo en la zona, para lo cual se realizaron reflexiones tanto en la fase del diagnóstico como en la fase de las propuestas.

Estrategias

Al ser un proceso investigativo que busca definir alternativas de desarrollo eco turístico, la investigación fue participativa; pues además de las encuestas a realizarse se mantuvo reuniones de trabajo con líderes barriales y comunitarios, autoridades que estén inmersas en el desarrollo del cantón.

Técnicas e instrumentos

En esta investigación las técnicas utilizadas son: las encuestas, la que se realizó de acuerdo a la muestra establecida; entrevistas, que se realizaron a los dirigentes barriales, comunitarios, y autoridades del cantón; observación directa; de los centros y lugares

turísticos tanto actuales como potenciales; y, se procedió a realizar una revisión bibliográfica sobre los aspectos relacionados con el eco turismo.

Procedimiento para la investigación descriptiva del problema

El proceso de investigación utilizado es el siguiente: Análisis del problema propuesto teniendo en claro las causas por las cuales se origina este problema; una vez que se definió el problema, se procedió a plantear los objetivos de la investigación lo que permitió tener en claro el que hacer, luego se procedió a plantear las preguntas de investigación o las hipótesis que fueron expuestas a comprobación durante todo el proceso investigativo, el siguiente paso fue la elaboración del marco teórico, el mismo que buscó direccionar la investigación en base a un paradigma que en este caso se plantea el eco turismo como una alternativa de desarrollo de los pueblos que tienen riqueza natural. Definido y analizado el marco teórico se procedió a recopilar la información de campo, para lo cual se aplicaron las técnicas e instrumentos definidos, los resultados de esta investigación deben fueron procesados y analizados a fin de que exista coherencia de la información levantada, y finalmente a partir de allí se procedió a formular las conclusiones y recomendaciones.

Proceso de construcción de la propuesta

Para la construcción de la propuesta se siguió el siguiente esquema que pretender mantener una secuencia lógica y ordenada:

Antecedentes. Los antecedentes hacen relación a la caracterización y diagnóstico del problema

Justificación. En esta parte se establecen claramente los aspectos de peso que motivaron la investigación.

Base Teórica. Hace relación a las teorías y criterios teóricos definidos en el marco teórico, buscando que la propuesta tenga un soporte científico.

Beneficiarios. Se definieron cuáles serán los beneficiarios de esta propuesta, tomando en cuenta los beneficiarios directos y los indirectos.

Diseño Técnico de la Propuesta. Se definió diseño técnico de la propuesta, de tal manera el lector pueda conocer en forma exacta que es lo que se está planteando para resolver el problema de investigación.

Diseño Financiero. Se elaboró un diseño financiero que permite conocer la factibilidad de la propuesta.

Sistema de Seguimiento y Control. Para que la propuesta tenga el éxito, se definió un sistema de monitoreo y evaluación, lo que permitirá realizar ajustes en el proceso de ejecución de la propuesta, de tal manera que no exista desviaciones que distorsionen el objetivo del diseño.

Impactos esperados. La investigación y de manera concreta la propuesta define cuáles son los impactos esperados con su implementación, pues en el caso que nos amerita

se pretende buscar alternativas de desarrollo para la zona, tomando muy en cuenta las potencialidades naturales; pero sin afectar al ambiente.

Valor práctico del estudio

La investigación propuesta es muy trascendental por cuanto se ha planteando alternativas de desarrollo en la zona, lo que se circunscribe dentro de la industria sin chimenea como lo conocen ciertos autores de turismo; además esta investigación pretenden formular estrategias que desarrollen las actividades eco turísticas en el cantón Pablo Sexto. La investigación a realizarse no solamente sirve para la zona en donde se está realizando el estudio, sino también será un referente para las demás cantones de la Amazonía ecuatoriana, y, además está diseño dentro de los líneas estratégicas del Plan de Turismo 2020, realizado por el Ministerio de Turismo.

CAPITULO IV. PROCESAMIENTO, ANÁLISIS, INTERPRETACIÓN Y

DISCUSIÓN DE RESULTADOS

Antes de iniciar con el proceso de análisis, interpretación y discusión de los resultados, es importante realizar la caracterización del cantón Pablo Sexto a fin de dar a conocer el medio en el cual se desarrollará el objeto de estudio.

Caracterización del cantón Pablo Sexto

Creación. El cantón Pablo Sexto, fue creado el 17 de octubre de 2002, mediante decreto de ley No. 2001-52, publicado en el Registro Oficial No. 149.

Superficie y límites. Cuenta con una superficie de 1.044 kilómetros cuadrados. Limita al norte con el cantón Palora y la Provincia de Chimborazo; al sur con el cantón Huamboya y Morona; al este con los cantones Huamboya, Palora y provincia de Pastaza; y, al oeste con la provincia de Chimborazo.

Topografía. El Valle Upano – Palora y la zona del cantón Pablo Sexto cuenta con terrenos ligeramente ondulados cuya altitud máxima va de 1100 a 1350 metros sobre el nivel del mar. La cabecera cantonal se encuentra a 1095,08 m. En los bordes de los ríos existen barrancos de difícil acceso, con profundidades hasta de 500 metros, pero que una vez ascendido a sus riveras, se ven grandes planicies de terrenos ondulados. En la parte occidental, próxima al Parque Nacional Sangay y volcán del mismo nombre, los terrenos son irregulares por contar con vertientes profundas, quebradas secas y encañonadas. Se puede anotar las elevaciones que se encuentran dentro de la jurisdicción cantonal, desde el

sur hacia el norte: Volcán Sangay 5230 m snm; Cordillera Chinchillay 4333 m snm; Cordillera Shilile 4020 m snm; Cordillera de Supaycahuan 4126 m snm; Cordillera Pailacaja 4060 m snm; Cordillera de Huamboya 3750 m snm; Volcán el Altar 5319 m snm. En el cantón Pablo Sexto las alturas van desde los 890 a 1.100 m.s.n.m.

Precipitaciones y clima. Las precipitaciones pluviales tienen un promedio anual de 2800 a 4500 mm, siendo marzo y abril los meses con mayor pluviosidad y los meses menos lluviosos agosto, septiembre y octubre. La característica climatológica de la zona es subtropical o tropical húmedo, con temperaturas entre los 12° C a los 27° C, obteniendo un promedio anual de 21° C y humedad relativa alta durante todo el año, por encontrarse en zona de barlovento la precipitación es alta, alcanzando de 2.800 a 4.500 mm/año, con mayor presencia de lluvias en la parte norte por la acción directa de los vientos amazónicos.

Hidrografía. La red hidrológica del Cantón Pablo Sexto pertenece al sistema fluvial de dos cuencas hidrográficas, la del Río Pastaza y la del Río Santiago, las mismas que desembocan en el Sistema Hidrológico del Río Amazonas el cual se dirige hacia la vertiente del Océano Atlántico. Los principales ríos son: Tuna, Namakim, Cristal, Amarillo, Culebrillas, Coco, Negro, Yacupamba, Shicuyacu, Chico Llushin, Collanes Grande, El Encantado, Santa Ana, Collanes de Santiago, Collanes Chico, San Diego, Palora, San Juan, Sordo, Verde, Arenal, Llapa, Ramos, Yuracpacha. Las quebradas: Pava Carral, Paitacaja, Gulaq, Negra, Quindecocha entre las principales. Y las lagunas: Azul o pintada, Quindecocha, Shilla, Palangana, Minas, Quinta, De Anteojos, las cuales se encuentran

dentro del Área Protegida del Parque Nacional Sangay. Todo el sistema hidrográfico del área es de tipo permanente.

Etnias, pueblos y demografía. En el cantón Pablo Sexto, coexisten los siguientes pueblos: shuar, cañaris, quichuas, afro ecuatorianos; y, mestizos. De acuerdo al censo 2001, tiene una población de 1.188 habitantes, con una densidad poblacional de 1.14 hb/km². El crecimiento poblacional en el último período censal (1990-2001) ha sido del 4.4% promedio anual. La población de Pablo Sexto se caracteriza por ser una población joven, ya que el 57.1 % son menores de 20 años; del total de habitantes: 536 (45,1%) viven en la cabecera cantonal y 652 (54.9%) en el área rural; la población del cantón distribuida por sexo presenta el siguiente comportamiento: 51,60% (613) hombres y 48,40% (575) mujeres.

Técnicas utilizadas

Para obtener información, se acudió a las técnicas de las encuestas; entrevistas; y, observación directa.

Encuestas. Se realizaron 94 encuestas con el propósito de conocer lo que piensa la población sobre el ecoturismo; conocer los factores que inciden en el ecoturismo; conocer las principales actividades económicas a que se dedica la población; conocer como lo perciben el desarrollo de las actividades agropecuarias y ecoturísticas.

Entrevistas. Las entrevistas se realizaron a autoridades municipales, dirigentes barriales y comunitarios, el propósito fue conocer el criterio que tienen sobre la

infraestructura turística; que piensan del desarrollo turístico; que estrategias consideran importantes para el desarrollo eco turístico.

Análisis e interpretación de resultados

Análisis e interpretación de resultados de las encuestas. A continuación se presentan los resultados de las encuestas.

1. Qué es para usted el ecoturismo?

Tabla 8
El ecoturismo

Detalle	Frecuencias	Porcentajes
Conoce la naturaleza y costumbres	60	63,83
Una fuente de ingreso económico	19	20,21
Una diversión, un pasatiempo	7	7,45
No sé que es	8	8,51
TOTAL	94	100,00

Fuente: Encuestas

Elaboración: El autor

Análisis. El 63,83 considera al ecoturismo como una actividad para conocer la naturaleza y las costumbres de los pueblos; el 20,21% considera como una instancia de ingreso económico. De lo que se puede observar es que la población está consciente de lo que significa el ecoturismo, lo cual se constituye en una fortaleza para formular las estrategias de desarrollo del ecoturismo.

2. Sabía usted que el cantón Pablo Sexto cuenta con lugares turísticos?

Tabla 9
Lugares turísticos

Descripción	Frecuencias	Porcentajes
Si	74	77,66

Descripción	Frecuencias	Porcentajes
No	21	22,34
TOTAL	94	100,00

Fuente: Encuestas

Elaboración: El autor

Análisis. De la investigación realizada el 72,42% de los encuestados manifiesta conocer que el cantón Pablo Sexto cuenta con lugares turísticos esto se ha comprobado pues los fines de semana la población del cantón se dedica a visitar los ríos, miradores y fincas en donde disfrutan de las bondades de la flora y la fauna.

3. Cree que el ecoturismo es importante para el cantón Pablo Sexto?

Tabla 10
Importancia del ecoturismo

Descripción	Frecuencias	Porcentajes
Si	93	98,94
No	1	1,06
TOTAL	94	100,00

Fuente: Encuestas

Elaboración: El autor

Análisis. El 98,92% considera que el ecoturismo es importante para el desarrollo del cantón Pablo Sexto, esto se debe a que la población está consciente de que las actividades agropecuarias tarde o temprano deberán ser sustituidas por otras como el ecoturismo.

4. Qué factores cree que impiden el desarrollo eco turístico en el cantón Pablo

Sexto?

Tabla 11
Factores de desarrollo del ecoturismo

Descripción	Frecuencias	Porcentajes
Falta de difusión	30	31,91
Falta de educación	1	1,06
Falta de apoyo económico	36	38,30
Falta de vías de acceso	15	15,96
Falta de estudios especializados	7	7,45
Falta de seguridad y limpieza	3	3,19
Ninguno	2	2,13
TOTAL	94	100,00

Fuente: Encuestas

Elaboración: El autor

Análisis. De la investigación realizada se pudo observar que el 38,30% manifiesta que falta de recursos económicos impide el desarrollo del ecoturismo en el cantón, pues manifiestan que si existiera apoyo económico por parte del Estado estarían dispuestos a iniciar actividades turísticas. El 31,91% manifiesta que la falta de difusión impide el desarrollo eco turístico, esto podemos corroborar, pues la inversión que realiza la Municipalidad es muy reducida a pesar de contar con grandes potenciales turísticos. El 15,96% manifiesta que la falta de vías de acceso es otro de los factores que afectan al desarrollo del turismo en el cantón, este cantón se encuentra a 15 km. de la troncal amazónica que es una vía de tercer orden a diferencia de la vía de ingreso al cantón y las vías de acceso a las comunidades son de tercer orden.

5. Ha participado en alguna capacitación sobre ecoturismo?

Tabla 12
Capacitación sobre ecoturismo

Descripción	Frecuencias	Porcentajes
Si	15	15,96
No	79	84,04
TOTAL	94	100,00

Fuente: Encuestas

Elaboración: El autor

Análisis. De la información levantada se observa que el 83,87% manifiesta que no ha recibido capacitación sobre ecoturismo, esto se corrobora más adelante en donde se puede observar que la mayor actividad económica en este cantón es la agricultura y la ganadería.

6. Qué institución considera que debe fomentar el ecoturismo?

Tabla 13
Instituciones que deben fomentar el ecoturismo

Descripción	Frecuencias	Porcentajes
El Municipio	47	50,00
El Consejo Provincial	9	9,57
El Ministerio de Turismo	30	31,91
El Ministerio del Ambiente	8	8,51
TOTAL	94	100,00

Fuente: Encuestas

Elaboración: El autor

Análisis. De la investigación realizada el 50% manifiesta que le correspondería a la Municipalidad del Cantón Pablo Sexto, debería fomentar el ecoturismo en el cantón, esto es coincidente con las competencias que tiene este gobierno autónomo de acuerdo al Código Orgánico de Ordenamiento Territorial, Autonomía y Descentralización (COOTAD), el 31,91% manifiesta que le corresponde al Ministerio de Turismo; esto

corroborar con la pregunta anterior de que el Estado debe apoyar para el desarrollo de las actividades turísticas; finalmente el 9,57% y 8,51%, indica que le corresponde el fomento de las actividades ecoturismo al Concejo Provincial y la Ministerio del Ambiente; es necesario señalar que la gente está consciente de que la autoridad ambiental debe apoyar para mantener el ecosistema existente en esta zona.

7. Considera necesaria una oficina de información turística en el cantón Pablo Sexto?

Tabla 14
Necesidad de una oficina de información turística

Descripción	Frecuencias	Porcentajes
Si	90	95,74
No	2	2,13
No sabe	2	2,13
TOTAL	94	100,00

Fuente: Encuestas

Elaboración: El autor

Análisis. El 95,74% manifiesta que se necesita una oficina de información turística en el cantón Pablo Sexto, ya que muchos atribuyen que con ello podrán los turistas que visitan la ciudad conocer los lugares turísticos, además esto corrobora lo anteriormente manifestado que uno de los factores principales que inciden en el desarrollo del ecoturismo en el cantón es la falta de difusión, entonces la oficina es una de las alternativas para realizar la difusión turística.

8. Le gustaría recibir información sobre ecoturismo?

Tabla 15
Le gustaría recibir información sobre ecoturismo

Descripción	Frecuencias	Porcentajes
Si	94	100,00
No		
TOTAL	94	100,00

Fuente: Encuestas

Elaboración: El autor

Análisis. El cien por ciento manifiesta que estaría de acuerdo en ser capacitados sobre el ecoturismo por que están conscientes que el ecoturismo es una de las actividades alternativas que la población podría dedicarse; esto reafirma lo manifestado anteriormente, en donde cerca del cien por ciento indicaba que el ecoturismo es importante para el desarrollo del cantón.

9. Actualmente qué actividad económica desarrolla?

Tabla 16
Actividades económicas

Descripción	Frecuencias	Porcentajes
Agropecuaria	36	38,30
Turística	6	6,38
Comercio	10	10,64
Empleado	25	26,60
Otras	17	18,09
TOTAL	94	100,00

Fuente: Encuestas

Elaboración: El autor

Análisis. El 38,30% se dedica a las actividades agropecuarias, esto confirma lo se indica la problemática de que es la mayor actividad económica que se desarrolla en este cantón; el 26,60% son empleados, generalmente se refiere a empleados públicos como

empleados municipales y profesores; pero que la mayoría de ellos adicional a esta actividad también se dedican a la ganadería; el 18,09% dedicado a otras actividades corresponde a personas que trabajan como jornaleros en las diferentes fincas y mujeres que se dedican a cultivar sus huertas familiares; el 10,64% de las personas se dedican al comercio, en este porcentaje están las personas que tienen los bazares, micro mercados, pequeñas tiendas, entre otros; el 6,38% se dedica a actividades turísticas, dentro de este porcentaje están los dueños de hoteles, restaurants; personas que se dedica a llevar a los turistas a las cascadas, senderos ecológicos; entre otros, lo que reafirma lo manifestado en la problemática que la actividad eco turística en el cantón Pablo Sexto es muy reducida.

10. Cómo considera la actividad agropecuaria?

Tabla 17
Como considera la actividad agropecuaria

Descripción	Frecuencias	Porcentajes
Muy rentable	51	54,84
No muy rentable	41	44,09
Nada rentable	1	1,08
TOTAL	93	100,00

Fuente: Encuestas

Elaboración: El autor

Análisis. El 54,84% manifiestan que la actividad agropecuaria es muy rentable; por lo tanto el 55,12%, de la población estarían predispuestos a emprender otras actividades a más de las agropecuarias; sin embargo es necesario aclarar que las personas que manifiestan que las actividades agropecuarias son muy rentables, indican que no todo el tiempo estas actividades son rentables, pues indican que existen épocas en que apenas se recupera los costos de producción.

11. En caso de no desarrollar actividades turísticas, estaría de acuerdo a dedicarse a actividades turísticas?

Tabla 18
Se dedicaría a actividades turísticas

Descripción	Frecuencias	Porcentajes
Si	72	77,42
No	21	22,58
TOTAL	93	100,00

Fuente: Encuestas

Elaboración: El autor

Análisis. El 77,42% estaría de acuerdo con dedicarse a actividades turísticas, esto es importante para la estrategias a plantearse a efectos de potenciar las actividades ecoturísticas, porque la mayoría de la población está consciente que a mediano y largo plazo las actividades agropecuarias ya no serán rentables por muchos factores, entre los más importantes, escasez de mano de obra; disminución progresiva de los suelos dedicado a la agricultura y ganadería, el cambio generacional.

12. Cree usted que la agricultura y la ganadería han contribuido al deterioro del ambiente en el cantón Pablo Sexto?

Tabla 19
Las actividades agropecuarias deterioran el ambiente del Cantón

Descripción	Frecuencias	Porcentajes
Si	52	55,91
No	41	44,09
TOTAL	93	100,00

Fuente: Encuestas

Elaboración: El autor

Análisis. El 55,91% de la población está consciente de que las actividades agropecuarias afectan al ambiente en el cantón, mucha gente manifiesta que por ejemplo que el clima en los últimos años ha cambiado sustancialmente, igualmente las precipitaciones lluviosas han disminuido; ellos están conscientes de que por la tala del bosque primario para la agricultura y ganadería ha hecho que el clima sea menos cálido como anteriormente. Aunque igualmente el 44,09% en cambio indica que las actividades agropecuarias no afectan al ambiente del cantón Pablo Sexto.

Análisis e interpretación de los resultados de las entrevistas. A continuación se presentan los resultados de las entrevistas.

1. Considera que el Cantón Pablo Sexto puede desarrollarse en base al ecoturismo?

Alcalde y funcionarios municipales: El cantón Pablo Sexto, posee muchos atractivos turísticos naturales, que no tienen otros cantones, lo que le convierte en un cantón atractivo para los turistas que gustan de la naturaleza.

Dirigentes comunitarios: Desde que Pablo Sexto, era parroquia se ha insistido en que las autoridades inviertan en el ecoturismo, a pesar de ello las administración de turno no han tomado en cuenta nuestras peticiones, lo importante sería que nos apoyen con la vialidad hasta las diferentes comunidades de tal manera que sean de fácil acceso para los turistas. Deberían el Municipio y Consejo Provincial hacer convenios para que existas más recursos para el turismo.

2. Cree que es necesario implementar un plan de marketing para difundir y promocionar el ecoturismo en el cantón Pablo Sexto

Alcalde y funcionarios municipales: La municipalidad está consciente de que no ha invertido grandes recursos en la difusión y promoción del turismo en el cantón, por lo que un plan de marketing sería un gran aporte para que la municipalidad pueda sacar provecho de sus recursos naturales.

Dirigentes comunitarios: Los recursos que los municipios invierten son solamente para promocionar a los alcaldes o concejales, si debería la municipalidad destinar recursos para un plan de difusión y promoción para que el Ecuador nos conozca y vengan a disfrutar de estos hermosos paisajes, nuestra cultura y costumbres.

3. En el cantón alguna vez se han desarrollado actividades eco turísticas en este cantón.

Alcalde y funcionarios municipales: Hace unos cuatro años se desarrollaban actividades eco turísticas, ingresaban al cantón turistas extranjeros, que venían a conocer las comunidades, ríos y cascadas.

Dirigentes comunitarios: En la administración anterior era frecuente la llegada de turistas a nuestro cantón, llegaban grupos de diez a veinte personas en la mayoría eran extranjeros, en ese entonces el Alcalde promocionaba a nuestro cantón, sin embargo en la actualidad no se realiza esa promoción, lo que ha hecho que ya no tengamos la presencia de turistas.

4. A que se debe a que el Municipio no invierte mayores recursos para la promoción y publicidad de actividades turísticas.

Alcalde y funcionarios municipales: La población solicita que el municipio invierta en vialidad rural, sin embargo eso no es posible porque el Código Orgánico de Organización Territorial, Autonomía y Descentralización, no permite, es competencia exclusiva del Gobierno Provincial; por parte de la Municipalidad se han destinado recursos para realizar afiches y documentos de manera preferente en las fiestas de cantonización.

Dirigentes comunitarios: Parece que la municipalidad no ha dado la importancia que merece el turismo en nuestro cantón, sabemos que existe departamento de turismo en la municipalidad pero no sabemos que actividades realizan los funcionarios que están trabajando en este departamento.

5. Qué proyecto considera que debería apoyarse para fomentar el turismo en este cantón.

Alcalde y funcionarios municipales: Una de las propuestas de la administración municipal es recuperar el parque los Copales, es una reserva de bosque primario en donde encontramos variedad de flora y fauna, que se destino para este fin desde el momento en que se diseñó la Cooperativa de Pablo Sexto, nombre con el cual nació esta ciudad en los años setenta, esta reserva es una muestra de lo que los turistas pueden encontrar internándose en las comunidades y sitios como los ríos y cascadas.

Dirigentes comunitarios: La municipalidad debería al menos mantener y cuidar el parque los Copales, ya que es un lugar natural pero por descuido de la municipalidad ha sido olvidado, cuando Pablo Sexto era parroquia en mingas se daba mejor mantenimiento de este lugar, hoy en cambio se ve una persona que hace de guardián pero todos los senderos, los letreros están totalmente destruidos, debería la municipalidad invertir y cuidar este lugar que fue dejado como reserva por decisión de los socios de la Cooperativa Pablo Sexto, cuando se hizo el trazado de calles y la repartición de los lotes a cada uno de los socios.

6. Qué opina de la infraestructura turística en el cantón.

Alcalde y funcionarios municipales: En lo que se refiere a hoteles y restaurants, los servicios que prestan no son adecuados, cuando existen eventos y afluencia de personas en el cantón muchos turistas se quejan que las habitaciones no son apropiadas como para pernoctar en el cantón, y por otro lado muchas personas manifiestan que si deciden pernoctar en el lugar, no existen restaurants que ofrezcan alimentación; también otro problema es que no existe oferta variada del menú. Esto obliga a que se trasladen a la ciudad de Macas, ciudad que queda a 50 minutos del cantón Pablo Sexto.

Dirigentes comunitarios: Los hoteles y restaurants existentes en la ciudad, no son constantes; en el caso de los hoteles las habitaciones no son confortables; y, en el caso de los restaurants no existe variedad de alimentos, además no existe un horario definido de atención, lo que genera desconfianza por parte de los consumidores.

7. Qué factores considera que están afectando al desarrollo del ecoturismo en este cantón.

Autoridades y funcionarios municipales: La falta de infraestructura hotelera, la situación vial, los servicios de internet, los servicios de telefonía, la falta de difusión y promoción del cantón.

Dirigentes comunitarios: El municipio no ha dado la importancia para apoyar al turismo en el cantón, nada se ha invertido en mejorar las vías de acceso a las comunidades, además tampoco han hecho promoción de nuestro cantón.

8. Por qué cree Ud. que la población se dedica mayormente a las actividades agropecuarias

Autoridades y funcionarios municipales: La fundación de la Cooperativa Pablo Sexto, se dió a finales de los años sesenta y el objetivo fundamental fue la colonización de la zona, y las actividades principales fueron la agricultura y ganadería, por tal razón la mayor parte de la población se dedica a estas actividades; sin embargo en la actualidad ya no es tan rentable como en los primeros años de colonización.

Dirigentes comunitarios: La agricultura y ganadería han sido desde muchas décadas la actividad principal de las familias, esto se debe a las bondades del suelo del cantón; pero que en hoy en día ya no es tan rentable como antes. Si el municipio o el gobierno hicieran conocer otras alternativas de ingresos se podría

dejar la agricultura y ganadería a lado, ya que muchas veces sirven para la mantención del hogar, no queda un excedente para ahorro.

Discusión de los resultados de la investigación

Los resultados de la investigación realizada muestran claramente que por parte de los habitantes de este cantón existe interés por desarrollar actividades eco turísticas, pues están conscientes de que las actividades agropecuarias si generan impactos negativos en el ambiente de este cantón, varios de los entrevistados indican que hace unas dos décadas el clima era más cálido, y ahora en los meses de julio y agosto la temperatura baja más de lo que habitualmente sucedía.

Otro aspecto que debemos tomar en cuenta es la categoría que le dan a las actividades agropecuarias, pues el hecho de considerarlas entre rentable y no muy rentable, es temporal, pues existen épocas en que apenas se recuperan los costos de producción, por lo que si bien es cierto no generan grandes utilidades como lo realizan las actividades comerciales; pero les permite seguir reinvertiendo y siendo la fuente primaria de ingresos en las familias del cantón Pablo Sexto.

De lo que se puede apreciar también en los resultados de la investigación es que realmente la difusión y comunicación, juega un papel fundamental para el desarrollo de actividades turísticas, y esto no está sucediendo; por parte de la municipalidad se asignan recursos reducidos para esta actividad a pesar de contar con una sección de turismo; lo que manifiesta la persona responsable de esta unidad es que al momento de asignar los recursos desgraciadamente la misma población y las autoridades no dan la importancia a los

proyectos turísticos que pudieran realizarse, sino que se sigue la lógica de inversiones que a veces obedecen a compromisos políticos.

La infraestructura turística es muy reducida, se han realizado entrevistas a los oferentes de los hoteles y restaurants, sobre cuál es la causa por la que no se invierte más en adecuar sus locales o prestar atención permanente de sus servicios, ellos manifiestan que por la cercanía de la ciudad de macas que está a 50 minutos prefieren a esa ciudad; sin embargo se ha entrevistado a varios turistas sobre cuál es la razón de que no pernoctan más tiempo en el cantón, manifiestan en cambio que obedece a que allí no existe dónde hospedarse ni alimentarse. De la observación directa se puede ver que en verdad no existe mayor oferta de servicios turísticos, la mayoría de las personas que tienen hoteles y restaurants son personas que su actividad principal es la ganadería, de allí que no ponen mayor énfasis en mejorar la atención por tener otra actividad, que como manifiestan en las encuestas realizadas, consideran a la actividad agropecuaria como rentable.

Contrastación de las preguntas de investigación con los resultados

¿Cuáles son las causas por las cuales la población no invierte y aprovecha los lugares turísticos que posee?

Analizando el presupuesto municipal que se asigna para las actividades turísticas y de manera especial la difusión turística, se puede ver claramente que son pocos los recursos destinados a este fin, esto ha hecho que sea escasa la afluencia de los turistas a este cantón rico en atractivos turísticos, pues al no difundir que es lo que se tiene nadie tampoco se interesa en visitarlo, lo cual genera un desaprovechamiento de la oferta turística ya que si revisamos el inventario turístico, este cantón tiene una variedad de zonas naturales que

mucha gente quisiera conocerla, la falta de difusión y promoción del cantón impide que se explote los lugares turísticos que posee este cantón.

¿Cuáles son los lugares turísticos más importantes del cantón?;

De acuerdo a la investigación realizada se puede notar que el cantón Pablo Sexto tiene un grandes potencialidades turísticas como son: el avistamiento del volcán Sangay, el parque nacional Sangay, cascadas, ríos, miradores, cultura y costumbres, que le hacen un cantón atractivo para el desarrollo del ecoturismo.

¿Cuál es la situación de la infraestructura hotelera y de restaurants, que hace que los turistas no aprovechen los lugares turísticos?

Como se manifestó anteriormente no existe una infraestructura hotelera y de restaurants adecuadas, los restaurants no están debidamente equipados y también no ofrecen mayor variedad de comidas y bebidas. Esto a decir de los turistas que llegan al cantón obliga a que se alojen en la ciudad de Macas y Puyo que están a una hora aproximadamente de este cantón.

¿Qué estrategias son las adecuadas para que la población invierta en actividades eco turísticas?

Si bien es cierto la troncal amazónica es una vía de primer orden pero el acceso desde la Y, hasta el cantón Pablo Sexto es una vía lastrada aproximadamente 15 km. Este ha sido otro problema para la afluencia de turistas hacia este cantón, en tiempos de verano se forman inmensas nubes de humos y en cambio en épocas de invierno se convierten en zonas lodosas, a nivel interno es decir desde el centro hacia las comunidades en donde se

encuentran atractivos turísticos igualmente son vías de tercer que de lo que se puede observar no se da un mantenimiento permanente. Es necesario entonces mejora la vialidad para que disminuyan los tiempos de transportación entre los diferentes lugares y sea de fácil acceso para los turistas.

¿Cuáles son las estrategias adecuadas que permitan difundir los lugares turísticos del cantón Pablo Sexto?.

Hace más de tres años según la versión de algunos habitantes del cantón se realizaban actividades ecoturísticas, llegaban turistas nacionales e internacionales, en ese entonces la administración municipal realizaba difusión del cantón en medios televisivos como GAMAVISIÓN; realizaban cuñas radiales y afiches, sin embargo no se siguió con esta política de difusión y en la actualidad son pocos los turistas que llegan a este lugar. Es necesario entonces que la Municipalidad emprenda un plan de marketing para que el cantón sea conocido a nivel nacional e internacional.

¿Qué proyecto eco turístico se puede implementar en el cantón Pablo Sexto?

El centro ecoturístico los Copales, posee grandes riquezas florísticas y faunísticas, sin embargo no se lo aprovecha a pesar de que se encuentra en la ciudad; se considera que si se reactivara este lugar va generar beneficios a la población por que se tendrá la afluencia de muchos turistas y esta dinamizará la economía de la ciudad.

CAPITULO V. PROPUESTA DE SOLUCIÓN

Antecedentes

Con el fin de aportar con mayores detalles antes de definir la propuesta, haremos recuento del diagnóstico para conocer qué problemas se plantearon; se realizará una caracterización de los servicios básicos y de infraestructura turística; y, un detalle de la inversión en promoción turística que realiza el Gobierno Municipal del Cantón Morona.

Diagnóstico

En el diagnóstico se determinaron algunos problemas que requieren ser resueltos dentro de este proceso de investigación, entre los que tenemos:

- Existe un bajo aprovechamiento de las potencialidades turísticas del cantón;
- Existe una escasa difusión de estos lugares turísticos por parte de las entidades públicas y organizaciones privadas;
- Los servicios de hotelería y restaurantes son escasos y deficientes; lo que hace que los turistas no queden mayor tiempo en el cantón;
- Los ingresos por la venta en los restaurantes y hoteles son reducidos;
- La mayoría de la población se dedica a actividades agropecuarias afectando a las zonas naturales del cantón.

Esta situación ameritó para realizar la presente investigación a fin de conocer causas de estos comportamientos, realizar caracterizaciones; y, definir propuestas para aprovechar la riqueza del ecosistema del cantón Pablo Sexto.

Antes de plantear la propuesta es necesario conocer la situación de la infraestructura turística del cantón.

Situación de la infraestructura turística en el cantón

Con el propósito de ofrecer una mayor información sobre la situación actual del cantón, es preciso conocer el nivel de cobertura de los servicios básicos tanto en la cabecera cantonal como en las comunidades, la misma que se puede observar en la tabla 20

Tabla 20
Cobertura de servicios en el cantón Pablo Sexto

SERVICIOS	CABECERA	COMUNIDADES
Agua		
Red Pública	90%	70%
Pozo	1%	1%
Río o vertiente	5%	30%
Alcantarillado		
Red Pública de Alcantarillado	95%	
Pozo séptico	5%	90%
Pozo ciego		10%
Energía eléctrica		
Si Dispone	95 %	60 %
No dispone	5%	10%
Servicio Telefónico		
Convencional	90 %	0 %
Celular	90%	40%
Servicio de Recolección de Desechos Sólidos		
Si Dispone	95%	60%
No dispone	5%	40%

Fuente: Gobierno Municipal del Cantón Pablo Sexto

Elaboración: El autor

En la tabla 21, se puede observar la infraestructura turística que posee el cantón Pablo Sexto en la actualidad.

Tabla 21
Infraestructura hotelera y de restaurants en el cantón Pablo Sexto

ACTIVIDAD	NOMBRE	PROPIETARIO	CAPACIDAD pasajeros
Hostal	Pablo Sexto	Leopoldo Guamán	15
Hostal	C.T	Carlos Tenecela	6
Hostal	La orquídea	Milo Verdugo	15
Cabañas ecológicas	Tuntiak	Rafael Antuni	50
Biocorredor turístico	Ayumpum	Comunidad Kunkup	30
Finca recreativa	Las Heliconias	Manuel Sanmartín	25
Restaurant	La Wayusa	Cecilia Jara	20
Restaurant	Pachuquito	Zaida Mayancela	15
Restaurant	La Delicia	Narcisa Buestán	15

Fuente: Gobierno Municipal del Cantón Pablo Sexto

Elaboración: El autor

La infraestructura hotelera en el cantón Pablo Sexto es muy escasa tanto a nivel de hoteles como de restaurantes, de las entrevistas realizadas a turistas y habitantes del cantón manifiestan que no es posible hospedarse en el sitio debido a que muchas veces no disponen del servicio de alimentación, y los lugares en donde hospedarse tampoco ofrecen el confort y la garantía que un turista exige.

La difusión turística en el cantón Pablo Sexto

El cantón Pablo Sexto, a pesar de contar con una variedad y diversidad de su ecosistema y sus pueblos, sin embargo no cuenta con una difusión adecuada de sus atractivos turísticos, a pesar de que el Gobierno Municipal del Cantón Pablo Sexto, utiliza como marca de identificación de su territorio “*umbral del volcán Sangay*”, sin embargo las inversiones en turismo son incipientes. Revisando el presupuesto del Gobierno Municipal del Cantón Pablo Sexto, durante los últimos 6 años se tiene la siguiente inversión en difusión turística.

Tabla 22
Inversión en difusión turística

Años	Valor US \$
2005	4.560,00
2006	3.500,00
2007	4.200,00
2008	6.000,00
2009	6350,00
2010	7.300,00

Fuente: Gobierno Municipal del Cantón Pablo Sexto

Elaboración: El autor

De lo que se puede observar en la tabla 22, no existe una política de inversión en la difusión turística del cantón por parte de la Municipalidad, a pesar de existir una unidad de turismo; sin embargo no han logrado que las autoridades municipales presten mayor atención al turismo en este cantón.

Propósito de la propuesta

El objetivo de la propuesta es definir estrategias que permitan aprovechar las potencialidades turísticas que posee en cantón Pablo Sexto, para lo cual se realizará una caracterización de la situación actual de la infraestructura turística; se realizará el inventario ecoturístico que posee el cantón, a fin de conocer la riqueza florística y faunística, se un plan de marketing a fin de difundir y promocionar el ecoturismo en el cantón.

Base teórica

El ecoturismo en la actualidad, se constituye en una política de Estado, pues cada vez más se canalizan los recursos para la industria sin chimenea como se lo conoce al turismo, como una estrategia de desarrollo; el ecoturismo, conocido también como “los viajes que tienen

como fin el realizar actividades recreativas de apreciación y conocimiento de la naturaleza a través del contacto con la misma”, (Secretaría de Turismo).

“El estudio de estrategia es necesario para conocer las características del mercado de la región y las instalaciones turísticas existentes. Es necesaria, también la identificación de la capacidad de la zona para desarrolla turismo ecológico, cultural y de aventura” (www.monografias.com).

“El plan de marketing es la herramienta básica de gestión que debe utilizar toda empresa orientada al mercado que quiera ser competitiva, proporciona una visión clara del objetivo final y de lo que se quiere conseguir en el camino hacia la meta, a la vez informa con detalle de la situación y posicionamiento en los que nos encontramos, marcándonos las etapas que se han de cubrir para su consecución” (Brucil, 2010).

Objetivos de la propuesta

Objetivo general

Formular estrategias que permitan desarrollar actividades eco turísticas en el cantón Pablo Sexto.

Objetivos específicos

- Formular una propuesta que incentive a la población para que invierta en actividades turísticas.
- Formular una propuesta de difusión de los lugares turísticos.
- Formular una propuesta para un centro ecoturístico en el cantón.

Descripción de la propuesta

La propuesta contendrá tres componentes estratégicos que permitirán desarrollar las actividades ecoturísticas en el cantón Pablo Sexto, los mismos que se detalla a continuación:

- Inventario ecoturístico del cantón Pablo Sexto
- Plan de marketing del cantón Pablo Sexto
- Desarrollo de reactivación del centro ecoturístico Los Copales

Beneficiarios

Los beneficiarios directos de esta propuesta son:

- Los habitantes del cantón Pablo Sexto que podrán aprovechar de los beneficios colaretarales que tiene la visita de turistas hasta estos lugares del cantón.
- Los turistas que visitan la Amazonía, tendrán la oportunidad de disfrutar de la flora y fauna en estado natural, los recursos hídricos de la zona, las artesanías y culturas ancestrales que existe en la comunidad shuar.

Diseño técnico de la propuesta

La propuesta está constituida por tres componentes:

- Atractivos turísticos del cantón Pablo Sexto
- Plan de Marketing
- Reactivación de complejo turístico Los Copales.

Atractivos turísticos del cantón Pablo Sexto

El cantón Pablo Sexto, es dueño de muchos lugares turísticos naturales, en donde aún es posible disfrutar de la flora y fauna existente en la región amazónica; además encontramos un sinnúmero de ríos que se constituyen en lugares paradisiacos de este lugar. A continuación se detallan los atractivos turísticos más importantes del cantón.

Parque ecológico Los Copales



El parque Natural “Los Copales”, se encuentra ubicado a la entrada de la cabecera cantonal, este posee una extensión aproximada de dos hectáreas en las cuales se puede encontrar algunas especies propias de la amazonia ecuatoriana, uno de sus atractivos más importantes está constituido por el sendero ecológico-educativo “**Los Pambiles**”, el cual es utilizado como herramienta para desarrollar un turismo enfocado al conocimiento de las especies nativas que habitan en toda la selva tropical.

En este lugar el visitante puede realizar una interpretación ecológica del ambiente de bosque húmedo tropical, el cual está amenazado por las diferentes actividades que el hombre realiza dentro de él, especialmente la extracción de madera, la cual ha ocasionado

un impacto irreparable en los últimos relictos de bosque húmedo tropical que le quedan al cantón .

Tiene mucha importancia tanto para el turismo local como nacional el hecho de poseer dentro de un área tan pequeña un sinnúmero de especies tanto animales como vegetales que ayudan para la educación ambiental como también es una fuente de entretenimiento para los turistas que visiten el cantón. Así mismo tendrá la oportunidad de conocer las variedades forestales y herbáceas que engalanan los alrededores del Cantón Pablo Sexto, con su respectiva interpretación e identificación por especies y familias.

Es posible observar algunas especies de animales como es la ardilla (*Sciurus granatensis*), guatusas (*Dasyprocta fuliginosa*), guatines, hormigas, loras, pájaros buglas, tangaraes, murciélagos y carpinteros; y especies forestales como copales, pambiles, guaduas, helechos, balsas etc. Es muy importante caminar en silencio para poder observar estos animales, se recomienda visitar al atardecer. Este atractivo turístico se encuentra en estado en deterioro.

Volcán Sangay



Este volcán, que se encuentra formando parte del Parque Nacional Sangay, es uno de los atractivos más importantes con sus majestuosas nieves perpetuas y sus imponentes 5230 metros de altitud que reflejan la grandeza de este accidente geográfico que se caracteriza por su esplendor escénico y su riqueza biológica que alberga ecosistemas únicos para el país, donde se pueden observar: especies y paisaje en peligro de extinción, tales como el oso andino (*Tremarctos ornatus*), el tapir de montaña (*Tapirus pinchaque*) y el cóndor andino (*Vultur gryphus*). Adicionalmente, se puede mencionar que al encontrarse dentro de un área protegida se la considera como una de las tres áreas con poblaciones grandes del oso andino en el Ecuador, siendo de mucha importancia para la conservación de poblaciones viables de esta especie.

Dentro del área que se encuentra alrededor de esta montaña se pueden observar tres pisos zoogeográficos: el Piso subtropical que abarca desde los 1.100 hasta los 2.300 m, el piso temperado que tiene un rango altitudinal que va desde los 2.300 hasta los 3.300 m y el piso alto andino que se extiende desde el límite del piso anterior, hasta el límite de las nieves perpetuas, a los 5200 m.s.n.m. Sin olvidarnos mencionar que para el ingreso a este atractivo se lo puede realizar por 2 rutas muy conocidas una por la provincia del Azuay y la otra por Morona Santiago en la cual se puede disfrutar del paisaje selvático que brinda el cantón Pablo Sexto el cual es parte del área de amortiguamiento del área protegida.

Desde los poblados que rodean al Cantón Pablo Sexto se puede realizar una excursión a este lugar donde se pueden divisar algunos accidentes geográficos y lacustre como: las lagunas de Osogoche, Atillo y Culebrillas, volcanes: Tungurahua (5.016 m.s.n.m), El Altar (5.319 m.s.n.m) y el volcán Sangay.

Hay que mencionar que este atractivo es considerado a nivel nacional ya que su hermosura siempre ha atraído a turistas nacionales y extranjeros su valor está enfocado al grado de conservación y al manejo adecuado de el Parque Nacional Sangay del cual está formando parte, sus ventajas están dadas por algunas normativas propias del área como son la conservación y la declaración de patrimonio mundial.

Parque Nacional Sangay



El acceso al Parque Nacional Sangay se da a través de las siguientes carreteras principales: por el Norte: Puyo,-Baños-Ambato, por el Sur Azogues-Paute-Guarumales-Méndez, por el Este Méndez-Macas-Puyo, y por el Oeste la Carretera Cañar-Riobamba-Ambato. El área donde se localiza el Parque Nacional Sangay presenta grandes variaciones climáticas que van desde el clima subcálido muy húmedo de la amazonía hasta el clima muy frío y gélido húmedo en las nieves y zonas andinas de los volcanes Sangay y Altar principalmente. El Parque Nacional Sangay se encuentra entre las cotas de 900 y 5.400 m.s.n.m. La temperatura del parque oscila entre 6 a 24 °C.

La estructura geológica del Parque Nacional Sangay está configurada con rocas no metamórficas, rocas metamórficas y rocas cuaternarias. El volcán Tungurahua (5.016), los Altares (5.319 m), el macizo Cubillin (4.670 m), el activo volcán Sangay (5.230 m) son producto del período cuaternario y se constituyen en los principales atractivos geológicos del área. A inicios de 1996, la clase de vegetación dominante la constituyen los bosques naturales húmedos que ocupan el 54 % (273.315,4 ha) de la superficie total del parque, le sigue en orden de importancia la vegetación herbácea del páramo que ocupa el 28 % (142.217,6 ha.), la vegetación arbustiva siempre verde (matorral) se constituye en otra clase de cobertura importante con el 16 % (81.426,3 ha.); y, la superficie intervenida con pastos naturales, artificiales y cultivos representa el 1.8 % (9.088,5 ha.).

En el Parque Nacional Sangay se han identificado como humedales 327 lagunas que cubren una superficie de 31,527 km², ciénegas o pantanos con 62,105 km² y turberas que abarcan 32,98 km². Estos humedales prestan variados bienes y servicios como provisión de agua para riego, generación hidroeléctrica y consumo humano. Las lagunas son recursos turísticos, paisajísticos, recreativos y potenciales fuentes de ingreso tanto para la administración del parque como para los habitantes del mismo.

Esta área protegida constituye una de mayor diversidad biológica del Ecuador. La diversidad florística es muy grande, sin embargo no ha sido posible cuantificarla debido al difícil acceso de muchos de los sitios especialmente de las vertientes orientales del Tungurahua, Altar y Sangay. Existen 165 especies de utilidad para el hombre, pero el potencial de uso es mucho mayor, algunas de estas especies únicas son: *Zinowiewia australis* (Celastraceae), *Moutabea aculeta* (Polygalaceae), *Humiriastrum* sp.

(Humiricaceae), *Cedrela odorata* (Meliaceae), *Tabebuia chrysantha* (Bignoniaceae), *Phytolacca sp* (Phytolaccaceae), *Dyptiocaryum lamarckianum* que se lo encuentra también en el volcán Sumaco.

En Sardinayacu se encontró *Fuchsia sp.* (Onagraceae), rara y presente sólo en esta área, al igual que *Mollinedia sp.* (Monimiaceae), *Heliconia brenerii* (Heliconiaceae) y *Pitcairnia bakeri* (Bromeliaceae), *Podocarpus oleifolius*, *Ruagea pubescens*, aunque no es rara es una especie nueva para la ciencia el “Nagram” *Neurolepis rigida* (Poaceae), *Buddleja pichinchensis*, *Calandrinia acaulis*; en los bosques pertenecientes al Cañar sector Soroche lo característico es el endemismo, *Gaultheria rigida*, *G. tomentosa*, *Befaria resinosa*, *Ilex weberlingii*, *Macrocarpaea ovalis*, *Oreocallis grandiflora*, *Weinmannia fagaroides*, *W. elliptica*, *Brachyotum azuayense*. El estado de este atractivo turístico es conservado, por encontrarse dentro de una Área protegida como es el Parque Nacional Sangay.

Río Namakim



Se encuentra ubicado a 30 minutos de la comunidad de Yamanunka. Este río presenta agua cristalina con un entorno cubierto por bosque secundario con especies propias como: Colcas, piperáceas, guarumos (*Cecropia sp.*), helechos (*Pteridium*), pigui (*Pallalesta*

karstenii), chonta duro (*Bactris gasipaes*), etc., el cual está en un proceso de sucesión después de la intervención del hombre con la explotación maderera. Una de las actividades que se desarrolla en este río es la recreación de la comunidad utilizándolo como balneario natural, el cual se encuentra ubicado en la parte baja del primer puente antes de llegar a la comunidad de Yamanunka.

Sus riberas están en buen estado de conservación y aquí se pueden observar algunas relaciones ecológicas entre los mamíferos y aves con el río, como bebederos, saladeros y hasta corredores biológicos de roedores. La principal actividad económica de las personas es la extracción de madera lo que está afectando a las características biológicas y físicas de los atractivos tanto en su composición como en su estructura.

El entorno del río Namakim brinda un marco acogedor de paz y de relax donde los pobladores disfrutan en días soleados de un sin número de beneficios aparte de su paisaje como refundirse en los apacibles vados que dan un aspecto de piscinas naturales, sus caídas no muy fuertes pueden simular rápidos en los cuales los habitantes de Yamanunka se divierten con boyas o sogas que sirven para cruzar al apacible Namakim.

Otra actividad que se realiza comúnmente en las orillas rocosas del Namakim es la pesca de especies propias del lugar como son: sardinas, carachas, chubiches, etc., con diferentes métodos como: anzuelos, redes y algunas especies de plantas que poseen toxinas naturales como el barbasco (*piscidia carthagenensis*), la cual se la coloca en el río y solo afecta a los peces, este proceso es tradicional entre las etnias de la amazonía ecuatoriana. Se debe recalcar la belleza escénica y paisajística que posee este sitio natural así como su uso de

recreación para los habitantes de la comunidad y los pocos visitantes que pasan por este rincón amazónico. El estado de este atractivo turístico es en deterioro; debido a que por las actividades de extracción de madera exclusivamente destruyendo el entorno de toda la zona y además por el incremento de la frontera agrícola.

Mirador Yamanunka



Se encuentra a 3 horas de la comunidad de Yamanunka, en un acantilado natural que sirve como mirador está ubicado en la finca que tiene el nombre shuar *Anuan* que significa Diamante, la cual se puede definir su nombre por la vista del paisaje el cual es un diamante en bruto, ya que la naturaleza que se observa desde sus acantilados es propia de una área prístina de Bosque húmedo Tropical (bh-T) en donde se destacan especies como: Cedro (*cedrela odorata*), laurel (*cordia sp.*), caoba (*platymiscium pinnatum*), canelo amarillo (*nectandra sp.*), canelón (*Ilcaria aff.*), guayacán pechiche (*minquartia guianensis*), guabo(*inga coruscana*), etc., los cuales son exclusivamente árboles de maderas codiciadas por la industria, y además esta área se la considera como una reserva natural que se la cuida para que brinde cobertura a las orillas del río Palora.

Este mirador basado en unos 3Km. de sendero natural, posee una caída de 200 metros de altitud con respecto a las riberas del Palora el cual lo contempla como un centinela que lo vigila y lo protege de cualquier agresión por parte de las actividades depredadoras de los hombres. En su entorno se puede observar vegetación de bosque natural entre la que se puede destacar: Chonta duro silvestre (*bactris gasipaes*), pambil (*iriartea cornuta*), palma real (*jessenia batua*), guabo (*inga edulis*), copal (*persea americana*); uvilla (*pouroma cecropiaefolia*), etc., que ponen el toque de maravilla natural, complementado con el avistamiento y canto de las aves que adornan este bellissimo paisaje con sus vuelos y colores.

Aquí también se puede observar por medio de restos de alimento y huellas la presencia de mamíferos entre los más destacados están: Guanta (*agouti paca*), guatusa (*dasyprocta fuliginosa*), guatin(*myoprocta acouchy*), cuchucho(*nasua nasua*), cusumbo(*potos flabus*), puerco sahino(*pecari tajacu*), etc., que proporcionan un valor biológico altísimo a este atractivo donde además del paisaje los corredores biológicos que se pueden establecer entre el mirador y las especies de animales es importante para la potencialidad del recurso como para el equilibrio ecológico de este sitio natural de una belleza extrema en aspecto de paisaje.

El propietario de este atractivo natural es el Sr. Luis Nautip, que ha conservado esta propiedad por un período de 8 años, donde todavía en la zona se pueden ver claramente especies de bosque húmedo tropical primario, que ha sido conservado por iniciativa del dueño y por la topografía de los terrenos que son muy abruptas, en donde se deben cruzar quebradas con pendientes mayores a 45 grados. Este atractivo natural de valioso valor en lo

paisajístico limita con el poblado de Turincia que pertenece al cantón Palora. El estado de este atractivo es conservado, por su topografía irregular, que es un limitante para las actividades humanas que se puedan desarrollar tanto para la explotación de los recursos como para su extracción.

Cascada Yamanunka



Se encuentra a 45 minutos de la comunidad de Yamanunka. El atractivo tiene una altitud de 30 metros de altura y está rodeado por vegetación propia de la zona de ribereña de las cascadas con una alta población de helechos voladores que solo se sostienen de sus raicillas en las rocas que no tienen mucha estabilidad en los flancos de la cascada. Posee una calidad de agua aceptable ya que su caudal es bajo y presenta en la parte alta mucha sedimentación a pesar de ello el agua cae sin sedimentos y presenta un color cristalino con sabor bastante agradable, su belleza radica en la altura y la fuerza con que cae el agua hasta una cubeta natural formada por la fuerza de erosión del agua al caer.

Las formaciones vegetales que se encuentran a su alrededor están estructuradas de especies tanto de bosque primario como algunas de áreas intervenidas que se encuentran en periodo de sucesión, dando un entorno, bastante peculiar con especies como: Pambil (*irartea*

cornuta), chambira (*astrocaryum chambira*), balsa (*ochroma pyramidale*), uvilla (*pouroma cecropiaefolia*), sangre de drago (*croton lechleri*), guarango (*parkia multijuga*), anturios y sobre todo orquídeas, las cuales adornan en periodo de floración todo el entorno de la cascada.

Las actividades que se realizan en este hermoso sitio natural son netamente para rituales y shamanismo que son propios de la cultura shuar, los cuales distinguen a las cascadas por cantidad de caudal y les ponen sexo y según este calificativo allí se pueden bañar solo hombres o solo mujeres, aquí las mujeres también tienen una participación activa en procesos de cura o ellas mismas son curacas de la comunidad. Al llegar al lugar se puede apreciar el espíritu que tiene la cascada el cual hace que la persona que la visita lo sienta al gran *Arutam* y éste durante el baño le va limpiando de todas las malas energías y salga muy desestresado y al mismo tiempo muy cansado después de haber recibido un baño sagrado en el cuál la naturaleza misma acaba de curar el espíritu del visitante. El estado de este atractivo es en deterioro, debido a la extracción indiscriminada de la madera que se realizaba y realiza en el lugar.

Río amarillo



Se encuentra ubicado a 2 horas al sur de la comunidad del Rosario, propiedad del señor Jorge Riera. El río Amarillo debe su nombre al color de las aguas cristalinas que por el circulan se presume que su color es debido al alto contenido de taninos y también puede ser que exista presencia de oro, estos pueden ser los ríos de oro que alguna vez buscaron los conquistadores españoles en el famoso viaje hacia el dorado. Está en la propiedad del Sr. Jorge Riera que vive en el poblado del rosario hace ya unos 15 años atrás, oriundo de la provincia del Azuay.

Este sitio natural esta encañonado entre dos fuertes pendientes las cuales son parte de la propiedad del señor Riera, y otro lado de otros comuneros, el río tiene una calidad de agua única con una transparencia que sorprende a los visitantes ya que tranquilamente se puede observar el fondo del área mojada del río la cual esta llena de piedras grandes que han sido acarreadas por el mismo en sus tiempos de crecidas. Posee una calidad del agua tal que atrae e incita al visitante a nadar en sus aguas tranquilas en algunos lugares que se pueden denominar piscinas naturales.

Existe un lugar que sobresale de todos los vados que posee este majestuoso río, es una piscina natural formada por el río en todos los procesos de erosión que se han dado por parte del agua hacia la cubeta del caudal del río, están espectacular que se puede diferenciar hasta las gradas formadas naturalmente para refundirse en esta agua cristalinas que recuerdan el paraíso que la historia de los españoles nunca lo mencionaron.

Además existe algunas cavernas o grutas naturales formadas por la misma acción del río que albergan a animales como: Murciélagos, golondrinas, y hasta arañas fatigo, etc., así también existe una riqueza ictiológica bastante pronunciada observándose desde sardinas pequeñas hasta guanchiches, viejas y otros peces propios de la zona. Las actividades que generalmente se desarrollan e en este sitio natural es la pesca, balneario natural, y sitio de recreación o aventura, aquí se pueden observar lugares de muy buena pendiente donde la topografía favorece para la realización de *boying*, *rafting*, y otro tipo de deporte acuático o deportes de aventura.

El río amarillo se encuentra a dos horas del sur de la comunidad de El Rosario, está rodeado de fincas en las cuales las principales actividades son: Extracción de madera, ganadería y agricultura, estas dos últimas crecen en forma acelerada especialmente la ganadería que está ocasionando que todo el bosque talado no se recupere naturalmente, los finqueros has sembrado gramalote el cual sirve de alimento para el ganado que se mantiene por esta región con un prestigio de renombre a nivel de país. El estado de este atractivo es conservado, gracias a que en esta parte del río el acceso es bastante difícil ya que toda la parte alta ha sido talada, esto ha ocasionado que el suelo se desprenda y pierda su estabilidad normal, por lo tanto es muy difícil circular por este sector y las pendientes sobrepasan los 45 grados.

Cascada el Rosario



Esta cascada está formando parte del ecosistema acuático del Río Amarillo, es un atractivo que se encuentra en la propiedad del Sr. Rómulo Rodríguez, el cual tiene la finca sin uso en este sector donde está la cascada, la cual tiene una altura de 30 metros los cuales tienen una caída libre de 20m para luego escurrirse el agua en un pequeño tobogán o canal hecho por el agua a lo largo de los años, lo impresionante de este atractivo es la forma como el agua a veces cambia de dirección por el viento que se desplaza muy fuertemente por el lugar.

El entorno de la cascada está representado por especies de ribera y algunos helechos o pteridophitas que se suspenden de las rocas para adornar los flancos de la cascada, la mayoría de la caída está libre de vegetación pero en su parte final forma una cubeta que desemboca al río Amarillo, que es el principal atractivo del lugar. La parte alta del lugar es una sucesión de plantas pioneras pero algunos lugares están destinados a la crianza de ganado por tal motivo están llenos de vegetación herbácea generalmente gramalote.

La cascada es formada por un pequeño arroyo que sirve de afluente para el gran río Amarillo, este pequeño afluente recorre algunas fincas cercanas pero su contaminación es mínima y la gran caída provoca que el agua se oxigene mejorando su calidad. Todas estas

características ayudan a que el agua del río amarillo mantenga la calidad que se la ve en la parte más baja, este atractivo tiene además de su majestuosa caída de agua un hermoso entorno basado en piedra y especies vegetales que se sostienen de estas piedras de tal manera que el agua al bajar por ellas cambia de dirección y en ocasiones se puede ver un pequeño arco iris entre la cascada y el río. El estado de este atractivo es conservado, debido a la accidentalidad geográfica que rodea a este atractivo natural ya que sus vías de acceso son sumamente abruptas.

Finca las Heliconias



Esta finca se encuentra ubicada entre la cabecera cantonal de Pablo Sexto y la comunidad del Rosario, propiedad perteneciente al Sr. Manuel Sanmartín en la cual se realiza algunas actividades agropecuarias, posee 2 años de funcionamiento para la visita de turistas netamente nacionales, a pesar de que el Sr. San Martín ya posee la finca hace 15 años. Las Heliconias poseen una extensión de 30 hectáreas las cuales se han distribuido para las diferentes actividades agrícolas, piscícolas, ecoturísticas y recreativas que se ofrecen en este sitio. Posee 2 hectáreas de piscinas en las cuales cultiva tilapia negra y roja, más o menos esta finca posee 10 piscinas de las cuales 5 siempre están en producción, mientras que las otras sirven para alevines u otro tipo de especie a criar.

A más de las áreas de cultivo, posee una extensión de bosque natural de 5 hectáreas en las cuales se realizan paseos a caballo y caminatas guiadas por senderos definidos aunque no muy bien terminados, en los cuales se puede observar algunas especies de fauna como: monos, loros, guatusas, armadillo, guantas, etc., las especies de flora que complementa este bosque dan un realce tal que aquí se pueden observar algunas especies que son muy difíciles de localizar actualmente como: sangre de gallina, sangre de drago, copal, canelo, y sobre todo se pueden observar algunas especies de bromelias que la gente las conoce como heliconias. No podrían faltar dentro de los elementos de este bosque las hermosas orquídeas que se encuentran adornando la mayoría de árboles o lugares donde la vegetación está en proceso de descomposición.

Otra actividad agrícola es las parcelas de caña que se encuentran a la entrada de la finca ocupando 5 hectáreas de ésta, en la cual se hace trabajos de cosecha y tratamiento de la caña con los visitantes, el producto que se ofrece es panela granulada, miel y puro que es elaborado por medio de un trapiche rustico movilizado por un caballo, esta bebida es la que se ofrece a las visitantes al momento de su llegada.

La infraestructura está basada en tres cabañas, dos que sirven para el cuidado de la finca y la más grande que es la que posee la sala de recepción de visitantes y además se está adecuando cuartos para ofrecer estadía. Otra obra son las canchas una de indor y otra de voley que sirvan para la recreación de los turistas. Por último se ofrece un pequeño dique que se encuentra en la parte baja de la finca donde los visitantes disfrutan de las aguas del riachuelo que pasa por ella. El estado de este atractivo turístico es alterado, por que se

realizan actividades agrícolas y además por la explotación y uso de los recursos hídricos existentes en la zona.

Cascada Maikiua



Esta cascada se encuentra a 3 kilómetros de la comunidad de Sangay, y su vertiente nace en un ojo de agua de la montaña, posee una altitud de 30 metros de caída en donde se puede observar vegetación riparia en los flancos constituida por helechos herbáceos y otro tipo de hierbas que protegen en pequeña escala el recorrido de la cascada. En sus alrededores se observa abundante vegetación en proceso de sucesión casi se puede ver que todo el bosque ha sido intervenido por la actividad maderera que ha hecho desaparecer la mayoría de árboles con valor económico alto.

El agua que se ve caer por la cascada se dirige o es afluente del río Palora, el caudal de caída varía según la temporada en época lluviosa éste crece y se puede ver más el poder del *Arutam* de la cascada. Los habitantes de Sangay la tienen como un espíritu fuerte de la selva que sirve para actividades curativas y rituales de sanación. También hay que destacar la presencia de árboles y de piedras medianas en la parte baja de la cascada, lo que afirma

que esta cascada no es muy grande ya que no presenta un estero de caída muy profundo, ya que por esta no existe mucho caudal, y las caídas son muy esporádicas.

El paisaje que está formando el entorno de esta cascada refleja claramente que aquí la intervención es muy poca y que se mantiene un remante significativo de las especies vegetales endémicas de la zona así como también es un sitio en el cual se mantienen las tradiciones culturales (sanaciones y ritos) que se practican en este sitio natural que tiene mucho valor tradicional y natural para los habitantes del poblado de Sangay. El estado de este atractivo turístico es conservado, gracias a que las vías de acceso son rudimentarias y peligrosas con pendientes mayores a los 45 grados y las actividades del hombre aquí son escasas.

Río Namakim



Se encuentra a 20 minutos antes de llegar al poblado de Sangay y a 30 minutos de la carretera que une a Kunamp con Pablo Sexto. Este río es el mismo que cruza por las comunidades de Santa Inés, Shawi, Sintinis, Yamanunka y Sangay, tiene características propias de un río de la zona de vida de bosque húmedo tropical, con aguas cristalinas y tranquilas que enmarcan un paisaje lleno de paz y relax. Sus orillas están llenas de

vegetación riparia algunas especies de sotobosque gana espacio en las riveras para la competencia por agua, estas pueden ser colcas, piperáceas y hasta algunos guarumos que dan un marco natural en donde la escorrentía de las orillas del río se cumple en estado de equilibrio.

Las actividades que se realizan normalmente en el río son pesca por parte de los comuneros de Sangay, recreación utilizando como balneario natural y sobre todo se puede observar actividad animal por medio de huellas dejadas por mamíferos grandes y pequeños así como el canto de las aves que visitan los árboles florecidos de la rivera.

Un espectáculo especial brinda las mariposas que con sus colores y tamaños muestran como es la relación entre los saladeros del río y la actividad de supervivencia de estos invertebrados coloridos. El agua al pasar por el primer puente que se dirige a la comunidad de Sangay todavía conserva su cristalinidad y ofrece al visitante todo un espectáculo de brillo al chocar la luz solar contra su espejo de agua. Las orillas del río Namakim en la comunidad de Sangay todavía posee vegetación primaria y también un sinnúmero de piedras que brindan un aspecto agradable y estético a este sitio natural. El estado de este atractivo es conservado, gracias a la vegetación que le rodea, que evita una contaminación del agua y la pérdida de su caudal.

Senderos de la comunidad de Shawi



Se encuentra dentro de toda la comunidad de Shawi y comunica a todas las fincas cercanas, está a unos 100 m de las canchas o centro de la comunidad. Su construcción fue hecha en el año 2004 aproximadamente, por el municipio y los propietarios de las fincas, están constituidos por una mezcla de arcilla con piedra compactadas y delimitadas por tallos de chonta que dan la figura al camino con un ancho aproximado de un metro dando un aspecto vistoso y atractivo para los visitantes que también pueden disfrutar de la biodiversidad de plantas que se pueden observar en el transcurso del camino como: caña guadua, tiniuca (para la elaboración de ayampacos), caña agria, col de monte, cebolla de monte, yaunt (perfume shuar) , platanillo, cordoncillo; entre otras de un marco excepcional de riqueza biológica y cultural.

Es importante mencionar que la mayoría de paisaje que forma parte de los senderos está determinado por bosque intervenido y pastizales que sirven para la ganadería o son vestigios del único ingreso económico de las personas que es la extracción de madera que tiene 11 años de actividad en la cual se ha explotado: cedro (*Cedrerla odorata*), canelón (*Licaria aff*), guayacán (*Minquartia guianensis*), sangre de drago (*croton lechleri*),

higuerón (*ficus sp.*), etc. Provocando un impacto visual que se mejora según se va internando en las fincas más lejanas donde se pueden encontrar algunas especies que han sobrevivido a la tala y a la presión que ejercen las actividades antropocéntricas de la región.

El recorrido es de aproximadamente dos horas por un sendero definido hasta llegar a la parte de bosque primario donde se pierde el mismo pero aparece otro sendero natural utilizado por los cazadores de la región, así como también por los habitantes de la comunidad para llegar a las orillas del río Palora. El estado de este atractivo es alterado, debido a que el sendero está en la parte más intervenida del bosque de la comunidad y como vía de comunicación tiene algunos aspectos negativos como son: Desplazamiento de tierra , flora , fauna, compactación del terreno, etc.

Finca Campuño Undri



Se encuentra ubicado a 200 metros de la finca del Sr. Patricio Ushpa y ha 2h30 del poblado de Shawi. Es un remanente de bosque húmedo tropical con temperaturas que están en un rango de 18 a 22 grados y altura entre 800 a 1200 m.s.n.m., con una biodiversidad muy alta en donde podemos encontrar un sin número de especies de flora como: Orquídeas, bromelias, helechos terrestres y arbóreos; así como también árboles de bosque primario

como: cedro, copal, sangre de drago, pambil, canelo, higuerón, etc.; y, algunas especies de plantas utilizadas culturalmente para la medicina como son: matico, caña agria, ayahuasca, uva de monte, yuant (perfume natural).

El recorrido por el sendero natural posee una extensión de 2 kilómetros en los cuales se puede observar un sin número de especies de aves y de madrigueras, de mamíferos superiores. Esta también todo el encanto de la selva amazónica con su humedad, su alta pluviosidad que origina microclimas dentro del bosque que dan vida a un gran número de especies muy singulares entre los cuales están los hongos, plantas epifitas de gran colorido y una gran cantidad de insectos que se encuentran en todos los estratos del mismo. Se pueden observar árboles milenarios que cubren de la luz casi toda la superficie del bosque por el cual se puede caminar sin ningún tipo de restricción ya que su estado natural no ha sido alterado por ninguna actividad del hombre, aquí se puede observar el equilibrio natural entre la naturaleza y los seres que allí la habitan. El estado de este atractivo es no alterado, pues la extensión de bosque primario está lejos del área de explotación maderera y sobre todo los propietarios todavía no explotan los árboles maderables de este sitio.

Cascada Arutam Undri



Se encuentra a tres horas del poblado de Shawi por un camino de senderos definidos y naturales. La Cascada Arutam Undri (El gran espíritu de la selva), es un sitio natural de una belleza especial con 20 hectáreas de bosque húmedo tropical primario y secundario en sucesión en donde se pueden observar especies características de este tipo de bosque, así como también especies características de las riveras de cascada como: helechos que se cuelgan de las piedras y dan un aspecto selvático y primitivo a este tipo de ambiente, plantas pioneras y epifitas que viven colgando de las ramas de los pocos árboles que se encuentran en las orillas y caída de la cascada Arutam Undri.

También se puede contemplar una caída de agua de más o menos de 40 metros de altura con un caudal dividido, dando la apariencia de una gruta natural donde los hombres de la cultura Shuar realizan sus rituales de pureza y de reencuentro con la naturaleza. Así también se puede observar un paisaje muy atractivo que brinda el sendero para su llegada, lleno de especies propias de bosque tropical como: Cecropias, miconias, purotas, anthurios y un sin número de orquídeas que viven en simbiosis con algunas de las especies anteriormente mencionadas.

Se considera que esta cascada posee potencial turístico por su belleza y sobre todo porque complementa el circuito que se recorre desde la comunidad hasta el bosque primario. Su altura es uno de los puntos fuertes para dar más valor a este sitio natural que tan bien para la cultura shuar es de mucha importancia en sus rituales, fiestas y shamanismo. Teniendo en cuenta la importancia de la conservación de los bosques y el alto porcentaje de deforestación que existe en la provincia podemos definir a este atractivo como a los demás de su tipo que son de suma importancia tanto para el desarrollo eco turístico de la

comunidad como para su supervivencia. El estado de este atractivo es conservado, gracias a que el ingreso a la cascada es muy abrupto, con pendientes mayores a los 45 grados que no permiten el desarrollo de actividades de extracción ni la frecuencia de visitantes.

Mirador Apkuis



Se encuentra a más o menos nueve horas del poblado de Shawi cerca de las orillas del río Palora. Apkuis significa Palora en el idioma shuar, este mirador se encuentra ubicado en un sitio estratégico donde se tiene una amplia vista de las playas que forman el río Palora, posee una altitud más o menos de unos 20 metros de caída en donde en su parte inferior se puede observar un remanente de bosque húmedo tropical sin intervención donde se puede identificar claramente especies como: Copal, caoba, canelo, sangre de drago, sangre de gallina, guarumos, etc., que conforman un ecosistema muy singular a las orillas del río Palora.

Existe aparte de la biodiversidad de plantas una gran variedad de aves que dan un aspecto de paraíso, ya que su canto acompaña al susurro de las tranquilas aguas del río Palora. Piedras gigantes atraídas hacia la orilla brindan un escenario propicio para las personas de

la comunidad que disfrutan bañándose en las aguas que recorren aproximadamente unos 12 kilómetros de orilla que se divisan desde el mirador de la comunidad de Shawi.

Este mirador recorre aproximadamente unos 5 kilómetros por el filo del acantilado donde se ha formado un sendero natural donde se pueden observar especies de bosque secundario como: Piperáceas que con sus fragancias envuelven el ambiente, Orquídeas de diversos colores y tamaños, Helechos capaces de sostenerse con sus raíces sobre las piedras o formaciones de tierra que dan la estructura a este mirador. No hay que olvidarse del canto de las aves que sobre vuelan el mirador y anidan en el bosque primario de las orillas del Palora.

También se puede observar el otro lado de la orilla del río que posee un remanente ripario de bosque primario, todo este recorrido culmina en las fincas de algunos propietarios de la comunidad que tienen sembríos de yuca, papa china y sobre todo la mayoría del territorio está cubierto de gramalote que sirve como alimento para el ganado que es una alternativa para mejorar los ingresos de la población.

Este mirador posee una característica muy peculiar es que desde él se puede observar gran parte de las playas del río y aquí se puede implantar algunos proyectos ecoturísticos para explotar esta vista privilegiada entre los que pueden estar: tarabitas que lleguen a las orillas del río donde se puede establecer un paradero que brinde los servicios básicos para los visitantes como puede ser comida, bebidas y hasta algún tipo de deporte acuático. Este atractivo se encuentra en estado conservado, porque no existe vías de acceso para la extracción de la madera o cualquier otro recurso que se quiera explotar de las orillas del río.

Cascada Ikiam



Se encuentra ubicado a 7 Km. del poblado de Shawi cerca al mirador de la comunidad (Apkius). El nombre Ikiam significa gente nómada en shuar, este atractivo natural posee más o menos 40 metros de altura, está rodeado por vegetación propia de bosque húmedo tropical, la cual se puede observar en sus riveras y caída muchos helechos y algunos árboles que sostienen la estructura y suelo que conforma esta majestuosa cascada.

El caudal que se escurre por ella no es muy grande ya que la alimenta un pequeño estero que se produce por el escurrimiento natural del bosque en la parte alta de la cascada. Es muy representativa su altura ya que puede observarse desde algunos metros antes de su llegada, al igual que la mayoría de cascadas presentes en la zona esta tiene la particularidad de aferrarse su caudal a las piedras y es un pequeño chorro que cae directamente hacia la base de la cascada donde se forma una cuneta no muy profunda que sirve como escenario para los distintos tipos de ritual que los shuar realizan allí.

El valor agregado que tienen las cascadas en la parte cultural para los habitantes de Shawi es muy atractivo para la actividad turística ya que la creencia de que en cada cascada está

presente el Arutam (Dios de la naturaleza), proporciona gran importancia tanto para la comunidad como para los visitantes que esta pueda tener.

La calidad del agua que existe aquí se puede considerar como buena, pero el agua tiene más valor en el aspecto espiritual como sanadora y limpiadora que en aspecto fisiológico de ingestión por deshidratación. Su vegetación de la parte alta conformada netamente por especies de bosque secundario como Guarumos, Piperáceas, Melastomatáceas, brindan un aspecto más natural, pero la actividad extractivista del hombre en este sitio a ocasionado de que en algunos sectores que recorre el estero que alimenta a la cascada esté poblado solo con vegetación herbácea, la cual no proporciona el nivel de protección y recepción de agua que se necesitaría para que el caudal de dicha cascada aumente.

Los rituales de shamanismo que se realizan aquí en la cascada se los hace con la ayuda de algunas plantas como: Ayahuasca, guanto y tabaco, dos de estas cultivadas en las chacras de los comuneros pero la esencial la ayahuasca se la tiene que conseguir en la selva, pero con al avance de las actividades depredadoras del hombre es cada vez más difícil conseguir cerca de la cascada dicha planta milenaria para los rituales. El estado de este atractivo turístico es alternado, la principal causa es la explotación de madera y la actividad agrícola ganadera que cada día gana más adeptos dentro de la comunidad.

Río Namakim (Shawi)



Se encuentra a 400 m de la comunidad de Shawi en el puente que divide la comunidad con Kunamp. Este río lleva su nombre en honor al pez que se lo puede encontrar comúnmente en este río, su recorrido lo hace por algunas comunidades del cantón Pablo Sexto como son: Sangay, Sintinis, Santa Inés y Shawi. Este río se lo toma como línea divisoria entre las comunidades de Shawi y Kunamp. Todas las actividades que se realizan aquí, están enfocadas a la recreación, pesca, el baño y hasta el lavado de ropa. Su ancho aproximado es de unos 50 metros y su caudal es bastante tranquilo y en sus orillas se encuentra bastante material pétreo que le proporciona un aspecto paisajístico de gran valor.

La flora ribereña está caracterizada por especies de sotobosque como: Colcas, guarumos y otros arbustos pequeños que dan colorido y cobertura a las playas en la mayor parte del río, así también podemos ver algunos saladeros que son visitados por mariposas de distintos géneros y colores que ponen el marco de encanto y magia a este sereno atractivo natural. Por el río pasan un sinnúmero de puentes los cuales son utilizados por la comunidad para su transporte y actividades de recreación como el avistamiento del río con su manso caudal que proporciona paz a las personas que lo admiran. Cabe mencionar que la mayor parte de

su topografía es uniforme no posee rápidos fuertes ni caídas pronunciadas, pero si unos cuantos vados en los cuales la principal actividad es la pesca y la recreación mediante la natación de los comuneros o de algún visitante que esta por la zona.

Este puente que divide a las comunidades de Shawi y Kunamp sirve para realizar algunas actividades humanas entre las que se puede mencionar: actividades de recreación y obras de infraestructura como la construcción independiente de cabañas con el objetivo de promover el ecoturismo y de explotar la belleza y riqueza escénica de este recurso. Este río no es navegable pero sus aguas son muy tranquilas y proporcionan paisajes y zonas donde la gente comúnmente se baña o simplemente descansa contemplando la tranquilidad de sus vados. El estado de este atractivo es alterado, por la intervención y mal utilización del agua del río, hay que tener en claro que la mayor presión que provocan los asentamientos humanos es a los cursos de agua.

Río Namakim (Santa Inés)



Se encuentra antes de llegar a la comunidad de Santa Inés en el primer puente más o menos a 8 kilómetros del cantón Pablo Sexto. Este río recorre algunas comunidades del cantón y posee una vegetación ribereña que está constituida por especies de bosque secundario,

especialmente arbustivas que brindan un escenario de sombra y cubierta vegetal a las playas, vados y demás atractivos individuales que constituyen este sitio natural.

Su caudal no es muy torrentoso, ofrece algunos lugares en donde se pueden realizar actividades de recreación como son la pesca, balneario natural y descanso en familia, así también se aprovecha los escenarios que brinda con su majestuosa agua cristalina con temperaturas agradables y un paisaje muy acorde a la zona de vida de bosque húmedo tropical (bh-T), el paisaje consiste en una mezcla entre vegetación tropical riparia combinado con agua limpia, con piedras que adornan sus orillas en las cuales las mariposas buscan la sal para poder brindar un majestuoso espectáculo de color y baile, tanto en el aire como en las orillas.

Otra parte de su atractivo esta en las actividades de lavado de ropa que se realiza en las partes menos profundas del río, la gente generalmente saca a su familia especialmente mujeres para que ayuden en la actividad o simplemente a los niños para que disfruten de las aguas de este hermoso sitio natural. El río está constituido por un sinnúmero de factores ecológicos que pueden ser muy atractivos para los visitantes además de las características físicas anteriormente mencionadas, estos factores pueden incluir ciclos de vida de especies acuáticas, corredores biológicos, bebederos de animales salvajes como de animales domésticos, todo esto dando un marco de relación de equilibrio entre un ecosistema acuático y los seres que de el se benefician. Todo este marco ecológico puede ser un gran atractivo para los visitantes tanto locales como extranjeros.

La topografía del río Namakim es uniforme y no posee muchas caídas de agua muy grandes, pero si tiene lugares donde el agua tiende a aglomerarse y se vuelve una piscina natural donde cualquier visitante puede satisfacer sus necesidades de bañarse en un río de la selva amazónica. El estado de este atractivo es alterado por las diferentes actividades que se desarrollan en el río como: lavado de ropa, balneario natural, destino de los desechos generados por otras actividades humanas

Mirador Santa Inés



Se encuentra a 10 minutos de la casa comunal de la cooperativa Santa Inés y está ubicado en un sitio estratégico de donde se puede observar hasta el río Palora. El mirador pertenece al Sr. Germán Ikiam que es fundador de la cooperativa Santa Inés, el mirador está a una altura de 340 metros sobre la comunidad, rodeado de poca vegetación en su sucesión de las cuales se puede mencionar helechos arbóreos, cecropias, chonta, guabos, bambú, etc., que están tratando de ganar terreno después de un periodo de deforestación de más o menos 25 años. Desde este mirador se tiene una vista amplia del total de la cordillera oriental, así también se divisa el río Palora, las playas del río Namakim y el bosque que pertenece a las comunidades de Santa Inés Shawi y Kunamp.

Este mirador se lo establece como un posible atractivo de la comunidad desde el año 2002 por iniciativa del dueño de la tierra se limpia una pequeña porción de tierra desde al cual se puede tener una gran panorámica de todos los poblados más cercanos, así como también de algunos atractivos tanto de la comunidad como también de las comunidades vecinas. Como atractivos complementarios a este mirador que es el punto de partida de los atractivos de la comunidad de Santa Inés, esta la finca de las posas de colores en donde se puede observar piscinas de tilapias y caracoles (*Pomacea* sp.).

La finca es del Sr. Domingo Tanda el cual ya tiene alguna experiencia en lo que es manejo de turistas en la comunidad, desde el años 2004 mantiene en funcionamiento de las piscinas las cuales complementa con el desarrollo de cultivos propios de la zona como son: yuca, papa china, chonta y una pequeña parcela de plátano. Los extranjeros que han visitado la finca fueron contactados con amigos que les recomendaron el sitio, estos realizaron visitas a las diferentes cascadas, apreciando las artesanías y rituales.

Las artesanías que se expenden en este lugar están elaboradas en piel de oso perezoso adornados con plumas de tucán, papagayo, pericos pequeños, consisten en coronas, collares y pulseras. En los rituales se utiliza generalmente ayahuasca y tabaco, mientras que en los bailes y expresiones musicales se utiliza la flauta shuar que topa el nombre de Pinkiu, que es el principal instrumento para la música que se basa en dos tonos, otro instrumento es el violín shuar que también se compone de dos cuerdas y brinda un sonido muy especial que es acompañado por el canto de los hombres y el baile de las mujeres. El estado de este atractivo es alterado, debido a la excesiva explotación maderera, la ampliación de

pastizales, así como también la creciente actividad agrícola han producido que la mayoría de bosque de esta comunidad haya sido talado.

Cascada Kumpant




Se encuentra ubicada más o menos a dos horas y media del poblado de Santa Inés. Kumpant significa que existe bastantes bagres pequeños, nace del río Kumpants en las riveras del bosque primario y parte del secundario del poblado de Santa Inés, aquí se puede observar una vegetación propia de bosque húmedo tropical compuesta por pambiles, helechos, platanillos, guabos del monte, sachacaimito, etc., que dan un marco muy especial al atractivo, así como también proporcionan sombra y cubierta vegetan a las orillas de la cascada. La cual está compuesta por dos semi cascadas la primera con una caída de más o menos 5 metros de alto formando una posa natural con un diámetro considerable y una profundidad de 1.50 metro, aquí se puede observar algunos helechos, arbóreos y herbáceos que enmarcan la caída de agua cristalina con un caudal amplio que da la sensación de estar observando una cortina transparente que desemboca en un manantial cubierto por vegetación primaria.

La segunda cascada posee una caída de 8 metros de alto tiene un valor escénico mucho más amplio que el de la primera ya que forma una cubeta con un diámetro de 10 metros y una mayor profundidad que su antecesora, aquí se realizan algunos rituales en los cuales se utiliza el tabaco y el guanto. También hay peces como el shiro, el bagre y sardinas pequeñas que sirven de alimento para los pobladores de la comunidad y proporcionan un valor biológico más amplio al atractivo.

Las dos cascadas conforman un sitio natural bastante llamativo por su estructura cíclica en la cual se puede ver claramente como el agua pasa por varios tipos de topografía que le hacen tomar formas diferentes dependiendo de la pendiente por la cual circule, también se puede observar como la vegetación que se encuentran en las orillas influye en el paisaje y en la forma de caída del agua, ya que su dirección obedece mucho a cómo está distribuida dentro del sitio natural. El estado de este atractivo es deteriorado, por la actividad maderera que está ocasionando un paisaje pobre en biodiversidad así como también algunas actividades agropecuarias que no tienen control técnico ni social.

Cascada Gemiriatum



Se encuentra a dos horas del poblado de Santa Inés por un camino de senderos naturales y otros desfiladeros que toca crear camino. Su nombre gemiriatum en idioma shuar significa gemela, esta nace de un ojo de agua natural el cual está ubicado a unos tres kilómetros más arriba de la cascada, la cual posee una caída con aproximadamente unos 25 metros de altitud con agua de excelente calidad ya que nace de un manantial que en su parte alta no sufre ningún proceso de contaminación, ya que las actividades humanas están alejadas de este atractivo natural.

Su nombre se lo da porque posee dos caídas idénticas de agua que forman dos paralelas que siguen la topografía desde al inicio de la caída hasta la cubeta que es pequeña pero da un aspecto paradisíaco a este atractivo. Su entorno está cubierto netamente por bosque en sucesión con especies pioneras como: Piperaceas, colcas, helechos, guarumos, etc., que se encuentran en un proceso de recuperación y tratan de cubrir todas las orillas de la caída de agua como también de su origen y recorrido.

Esta propiedad es del Sr. Manuel Sakai, que se dedica exclusivamente a la extracción de madera, además del shamanismo en la comunidad porque es uno de los más viejos y fundador de Santa Inés, a pesar de que ha tratando de mantener la quebrada Yuwintz, que es por donde desfogan las aguas de la cascada gemela, sin embargo la presión humana ha ocasionado de que la mayoría de vegetación que cubría sus alrededores desaparezca ocasionando un impacto visual, hidrológico y ecológico. Este sitio natural posee las características necesarias como son: calidad del agua, flora en sucesión y vestigios de animales en bebederos naturales, esto más el equilibrio ecológico que se puede recuperar mediante proyectos de conservación para la actividad ecoturística, beneficia tanto a la

comunidad como al cantón mismo. El estado de este atractivo es conservado, gracias a que el ingreso a la cascada es muy abrupto, con pendientes mayores a los 45 grados que no permiten el desarrollo de actividades de extracción ni la frecuencia de visitantes.

Cascada Yuwints



Se encuentra a una hora de la carretera que une al cantón Pablo Sexto con la comunidad de Santa Inés. Esta cascada nace de un ojo de agua del mismo nombre por tal motivo tiene una buena calidad de agua, está en la propiedad del Sr. German Shakai, que se dedica a la extracción de madera, ganadería y agricultura para consumo familiar. Se encuentra en una quebrada con pendientes muy fuertes en las cuales se puede observar mucha vegetación en sucesión como puede ser helechos, palmas, colcas, costillas de adán, orquídeas, etc., lo cual demuestra que algunos años atrás hubo una fuerte intervención.

Este atractivo se caracteriza por tener una caída de agua cristalina de 30 metros la cual mediante el proceso de erosión sobre la roca a formado dos semicaidas que brinda un aspecto de tobogán natural por donde el agua fluye cambia de dirección y se precipita hacia una posa final con unos 10 metros de diámetro en donde se concentra el agua rodeada de

vegetación y rocas, además la profundidad de la poza es de un metro aproximadamente brindando así un excelente sitio escénico que servirá, además de la parte ritual para la visita de algunos turistas que disfruten del turismo de aventura.

La topografía del lugar es muy irregular con pendientes mayores a los 45 grados que ocasionan de que el agua tenga un sinnúmero de caídas que no sobrepasan los 5 metros, esto ayuda a que el agua llegue a la parte baja muy bien oxigenada y libre de buena parte de sus sedimentos.

Cabe recalcar que la belleza escénica de este lugar se basa en las caídas de agua que son representativas, ya que están enmarcadas con un proceso de sucesión natural típico de la zona de vida de bosque húmedo tropical, aquí también se realizan rituales de purificación y shamanismo propios de la cultura shuar. El estado de este atractivo es conservado, gracias a que las vías de acceso son muy peligrosas y el suelo es muy suelto por la falta de cobertura vegetal en la parte alta, así el recurso ha podido conservarse sin mucha intervención del hombre.

Cascada Yuwints 2



Se encuentra ubicada a 20 minutos de la comunidad de Santa Inés, su caudal desemboca en el río Namakim. Esta cascada forma parte del circuito que recorre la quebrada Yuwints, la cual es propiedad del Sr. Germán Shakai aquí también se puede observar que el agua posee una gran calidad ya que su color es cristalino y posee pocos sedimentos, su entorno está rodeado por vegetación mucho más intervenida que las anteriores, con pequeñas poblaciones de pambil, cecropias y algunas piperáceas.

Posee una caída de más de 50 metros la cual se pega a las paredes de roca recorriendo el entorno de la montaña en la cual se puede observar algunas especies de helechos que cuelgan en pendientes muy pronunciadas, tal es el caso que la mayor parte del recorrido de la cascada solo se lo puede observar desde la colina de al frente ya que llegar a sus riveras resulta bastante complicado. Sus alrededores están formados netamente por fincas que poseen grandes terrenos de gramalote y en sus riberas un poco de vegetación riparia, la cual trata de proteger de la erosión y de la contaminación sea natural o provocada por el hombre. Este paisaje no favorece mucho al sitio natural pero la belleza de la caída de agua es tal que su entorno sometiéndolo a una pequeño proyecto de conservación se recuperaría en pocos años.

La altura de la cascada es un factor importantísimo para su categorización ya que es una de las más altas que existe en la zona y con una belleza escénica única desvalorada solamente por su entorno, la utilización actual de este recurso es solo para consumo humano ya que ésta quebrada servirá a futuro para una fuente natural de agua para la población de Santa Inés, la cual todavía no está consciente de la calidad de recursos escénicos que poseen porque las actividades de explotación sobre todo madereras afectan a la biodiversidad de

esta zona, rica especialmente en agua y recursos escénicos lacustre (cascadas). El estado de este atractivo es conservado, por su topografía irregular que no permite el acceso hacia los flancos que se han librado de contaminación, así como también el cuidado de los propietarios de sus alrededores.

Cascada Sintinis



Se encuentra ubicado a 20 minutos de la comunidad de Sintinis en la propiedad del Sr. Sergio Tucanga Naichap el cual también es sindico de la comunidad de Sintinis, el atractivo se encuentra en un sector de bosque secundario el cual por extracción de madera que es la principal actividad en este sector está en proceso de regeneración y no se pueden encontrar ninguna especie arbórea de calidad como: canelo, guayacán, caoba, etc., solo se halla especies pioneras o de poco valor maderable, hay un amplio sector cubierto por pastizales.

Las características de la cascada son: poseer una altura de 6 metros de caída formando en su parte alta una especie de tobogán que ha sido realizado por la erosión hídrica que se ha dado durante muchos años, el entorno está estructurado netamente por vegetación riparia y

algunas especies de bosque secundario, el caudal de la cascada desemboca en un pequeño riachuelo que sirve a la comunidad como fuente agua.

El camino de acceso hacia la cascada está en malas condiciones, solo la parte inicial es sendero mientras que para poder observar la cascada hay que internarse en el estero y llegar por medio de este a ella. Aquí también se puede observar un sinnúmero de aves y algunas huellas de mamíferos pequeños como roedores. Hay que establecer que la distancia de separación entre el atractivo y el poblado es muy corta por esta razón se nota que el atractivo ha sido presionado intensamente por las diferentes actividades humanas que se desarrollan en la población de Sintinis. Su uso es especialmente para consumo humano, pero con la incursión del ganado este también sirve como bebedero de las vacas. El estado de este atractivo es alterado, por toda la presión de las actividades humanas que se realizan en sus alrededores.

Mirador de Sintinis



Se encuentra a dos kilómetros de la comunidad de Sintinis en la propiedad del Sr. Sergio Naychap. El mirador se encuentra más o menos a tres horas de la comunidad de Sintinis en un remanente de bosque húmedo tropical secundario, con tres hectáreas de desfiladero que

tiene una panorámica de las orillas del río Palora. Se pueden encontrar especies como: higuierón, sangre de drago, huevo de borro y otras especies de bosque secundario. En la parte baja se puede observar un remanente de bosque primario de rivera donde las especies maderables y no maderables han sido conservadas por la falta de vías de acceso para su explotación.

El paisaje está enmarcado en una panorámica de las playas del río Palora el cual tiene en sus riveras un remanente de bosque húmedo tropical secundario que esta a una altitud de 900 metros, el acantilado se lo toma con una altura de caída de 100 metros. En el sendero natural que recorre el filo del acantilado se puede observar un sinnúmero de aves, además existen una gran variedad de géneros de mariposas como pueden ser pieridae, caligo, entre otras, que con sus colores y vuelos proporcionan un ambiente natural y de paz para las personas que transitan por aquí y para los futuros visitantes.

El mirador que recorre más o menos tres hectáreas está en un proceso de regeneración natural por el transitan los comuneros para llegar hasta las orillas del río Palora en el cual se realizan actividades de pesca y solo utiliza como un balneario natural, aquí existen algunos sombríos, los cuales se basan en papa china, yuca; otros cultivos propios de la zona. Hay que recalcar que para llegar al río Palora se tiene que descender por caminos naturales con pendientes abruptas, los cuales pueden ser muy peligrosos si la vegetación que se encuentra en la pendiente desapareciera por la explotación maderera.

Otra actividad que se realiza en este mirador es la casa de guantas, guatusas y guatines realizada por los pobladores de Sintinis, los cuales todavía se benefician de los pocos

recursos que les brinda la selva amazónica, así también la parte cultural se hace presente con la utilización de plantas medicinales que se encuentran de forma endémica en los últimos relictos de bosque húmedo tropical. El estado de este atractivo es en deterioro por la explotación indiscriminada de maderera y la actividad agrícola.

Río Palora



Se encuentra ubicado a 10 minutos del poblado de Kunamp y a 25 minutos del poblado de Arapicos perteneciente al cantón Palora. Es uno de los recursos hídricos más destacados del cantón, ya que desde todas las comunidades se puede observar sus majestuosas playas. Es recomendable ir a sus anchas playas de arena blanca en épocas de verano, en las cuales es posible disfrutar de todo su encanto que está adornado por una vegetación ribereña en su mayoría de carácter primario.

Las principales actividades que se realizan en este sitio natural de alto valor en el cantón son como: Balneario natural utilizado por todas las comunidades del sector y por las personas del otro lado del río las cuales disfrutan de las amplias playas adornadas con su arena limpia y blanca al igual de las diversas piedras que el río presenta en sus riberas, las cuales sirven como para darle un marco más natural y único a este atractivo.

La pesca es otra actividad bastante practicada en las orillas o riberas del río en el cual se pueden encontrar un sinnúmero de especies de peces propias de la zona desde sardinas, carachamas, barbudos y hasta bagres los que complementan la dieta diaria de los habitantes que se encuentran cerca de sus orillas, que están en su mayoría conservadas con vegetación reinaría propia de la zona que ayuda al mantener la calidad de las aguas así como también a mantener el régimen hidrológico estable.

Otra actividad es el paso en tarabita por encima de sus bellas aguas uniendo al cantón Pablo Sexto con el cantón Palora, en un viaje de ensueño volando por el espejo de agua del majestuoso río, llegando al otro lado a la población de Arapicos, desde donde se divisa el poblado de Kunamp que es el que más cercano esta desde Pablo Sexto. Se debe destacar que en algunos sectores de este sitio natural se puede ver pendientes fuertes donde el agua toma velocidades tales que produce circuitos de rápidos que serían espectaculares para la actividad del rafting, o solo para bajarse en boya con buenas seguridades ya que en la parte más profunda el río demuestra su grandeza y su fuerza que en temporada de lluvias puede ser muy peligroso que acercarse a sus orillas sería un riesgo eminente.

En temporada seca sus riberas están llenas de arena y el sol proporciona un paisaje único con atardeceres rojizos y un espejo de agua color turquesa, donde el líquido vital atrae a loa bañistas locales y hasta provinciales que aprecian su belleza y estado de conservación. El estado de este atractivo es alterado, por todas las actividades humanas que se realizan en sus orillas y dentro de su caudal, así como también por todos los procesos erosivos naturales y artificiales que se dan en el transcurso de su recorrido.

Grupo cultural Secha Nua




Se encuentra en el centro del poblado en la casa del Jurídico Rubén, que también es Shaman. En la comunidad de Kunamp existen alrededor de 17 familias, la mayoría unida. La población asciende a un total de 88 habitantes, es un centro organizado, cuya autoridad principal es el síndico, Secretario, tesorero, Primer Vocal, Segundo Vocal, Tercer Vocal, los cuales tienen la obligación de velar por las necesidades de dicho centro.

Se puede mencionar que aquí se realizan algunas actividades culturales propias de los shuar, como la música y la danza que la realizan generalmente un grupo de mujeres, la cultura como en todas las comunidades es una lucha diaria para mantener las costumbres culturales, la influencia de la cultura dominante mestiza ha hecho que sus pobladores adapten nueva forma de vida. Sin embargo la comunidad se interesa en mantener la expresión artística como parte de la cultura, tienen un grupo llamado “secha Nua”- pájaro azulejo. De acuerdo a los diálogos mantenidos al igual que la comunidad de Kunamp piden ayuda a las instituciones gubernamentales para que mediante una capacitación ellos puedan fortalecer y recuperar todos estos valores y costumbres de sus antepasados.

Todas estas manifestaciones culturales se complementan con las artesanías que se elaboran en la comunidad de Kunamp, estas están compuestas por manillas de semillas, coronas de plumas y sobre todo collares de elaboración mixta entre semillas pepas de árboles y plumas de papagayo, tucanes, etc., así también hay vestimentas tradicionales para las mujeres y batas para los hombres generalmente de color azul. El estado de este atractivo es en deterioro, por la culturización de las nuevas generaciones que no mantendrán tradiciones ancestrales sino que hacen como suyas las de los pueblos mestizos.

Casa de interpretación



Se encuentra a 10 minutos dentro de la comunidad de Kunkup. La casa cultural y de interpretación que se encuentra cerca al mirador Capibara en la comunidad de Kunkup, fue creada hace en el año 2002 la cual es utilizada como atractivo cultural ya que está elaborada con materiales de la zona y la arquitectura propia de la cultura shuar, aunque la parte del techo no es tan grande y cubierto como las típicas construcciones de esta etnia, conserva mucho de las tradiciones de los pobladores de esta zona del país.

Aquí se están ofreciendo algunos servicios como hospedaje a los visitantes y además existe un grupo cultural de la comunidad que suele realizar espectáculos de danza con mujeres y música con los hombres, los cuales acompañan los movimientos que las mujeres realizan en el baile que se lo podría describir como una sucesión repetida de pequeños saltos al compás de la guitarra o de los instrumentos shuar, como son el violín y la flauta. Además se realizan pequeñas ceremonias en las cuales los shamanes de la comunidad, toman ayahuasca y fuman tabaco para la purificación o la curación, constituyéndose en un atractivo complementario para los visitantes.

El grupo que se encuentra trabajando en la casa autóctona está compuesto por 16 personas que se distribuyen para la danza y la música en 2 grupos de 5 y un grupo de 6, con los cuales realizan presentaciones tanto en la comunidad como fuera de esta, especialmente en el municipio de Pablo Sexto, y otros cantones cercanos en fiestas tradicionales o actos públicos. Otra actividad muy atractiva en la comunidad y sobre todo del grupo es la elaboración de artesanías que se basan en : Pulseras hechas con semillas recolectadas en el bosque, Colgantes de semillas plumas u otro tipo de adorno que sea representativo de la zona, Coronas y anillos elaborados básicamente con plumas y semillas. Todas estas son comercializadas a nivel provincial con muy buena aceptación. El estado de este atractivo es en deterioro, debido a la pérdida de cultura y de rituales tradicionales así como también la falta de apoyo para su mantenimiento.

Cascada Shakaim



Se encuentra a una hora y media de la comunidad de Kunkup. Este atractivo comprende una cascada natural de 20 metros de altura con una caída de agua moderada ya que su caudal es bajo, el paisaje que brinda al caer sobre la vegetación que le rodea en sus dos flancos le da un realce tal que viéndola de lejos parece que el agua saliera de las plantas que se encuentran en su recorrido. Su vegetación se encuentra conformada por dos estratos de bosque primario donde se pueden ver especies como: laurel, copal, sangre de gallina, higuierón, arrayán, etc., que son árboles típicos de la zona y brindan el soporte ecológico y paisajístico que distingue a este sitio natural de otros de la misma categoría.

Toda esta vegetación que lo rodea brinda la cobertura y aporte hidrológico que mantiene el caudal de la cascada, pero lo más importante es que la vegetación que está en sus riberas ayuda a mantener la biodiversidad tanto de plantas como de animales los cuales son un aporte agregado que aumenta los atributos del sitio natural. Esto se puede ver por el contante canto de aves como: Perico oriblanco(*Aratinga leucophthalmus*), loro peahirojo(*Pionus sordidus*), tucan mandibula negra(*Ramphastos ambiguus*), loro(*Pionus sp.*), etc. Las cuales además de ser buenas esparcidoras de semilla brindan un espectáculo

de cantos y vuelos de colores que es propia de la zona de vida de bosque húmedo tropical (bh-T), la cual se la considera como una de las de mayor biodiversidad y endemismo.

Esta cascada se encuentra dentro de propiedad del señor Wilmer Washikiat, que ha tratado de conservar este atractivo ya que el también se beneficia del recurso agua. Las actividades más comunes que se realizan en la cascada son: rituales de sanación y pureza, así como también recreación por parte de algunos moradores de la comunidad de Kunkup. El caudal que cae por la pendiente crece y es muy fuerte en los meses más lluviosos donde se tiene un poco de problemas de accesibilidad para llegar a este sitio natural de gran belleza. El estado de este atractivo es conservado, debido a que aún no se realizan actividades del hombre como extracción de madera y explotación de los ecosistemas.

Río Sintinis



Se encuentra a una hora de la comunidad de Kunkup. Es un río natural típico de bosque húmedo tropical con aproximadamente 8 metros de ancho, con aguas cristalinas las cuales salen de una fuente natural de la montaña en las cuales existen algunas especies de peces nativos que sirven de fuente de proteína y fósforo para la comunidad de Kunkup.

Su entorno está caracterizado por una vegetación de bosque tropical primario, con especies propias de la zona que le dan un encanto único en donde sobresalen especies como la ña de gato, Morete, Copal, Higuierón etc., con un valor biológico único así como con un valor ecológico importantísimo para la supervivencia y caudal del río. Toda la vegetación que cubre las orillas del río ayuda a este a mejorar su purificación natural, amas de brindar otras alternativas a los posibles visitantes como puede ser el avistamiento de aves que hacen aquí sus nidos y la posible construcción de senderos ribereños llenos de vegetación propia de la zona, la cual ha sido deforestada por la explotación desmedida de los bosque húmedos tropicales.

Las actividades que se realizan en este sitio natural son muy variadas desde recreativas como balneario natural y de relax, así también se realiza pesca comunitaria la cual sirve netamente como una fuente de alimentación de las familias de la comunidad. Las cuales tienen un nivel de vida que está muy por abajo del nivel medio y se puede afirmar sin recelo a equivocarnos que las personas que viven en la comunidad de Kunkup se benefician directamente de la selva, esto nos lleva a reflexionar y describir uno de los atractivos con un potencial social bastante grande en el cual las personas de la comunidad tienen la profunda convicción de buscar nuevas formas económicas de ingreso. El estado de este atractivo es conservado, porque la población que cuida su vegetación ribereña que ayuda a los procesos ecológicos e hídricos.

Mirador Capibara



Se encuentra más o menos a 20 minutos de la población de Kunkup. Este mirador natural está ubicado al margen del acantilado del río Sintinis, aquí se puede recorrer un sendero natural que se ha formado por la topografía del acantilado y también observar la unión del Río Sintinis con el río Palora, los cuales son un atractivo natural paisajístico único, su ubicación permite observar un paisaje muy hermoso tanto hídrico como de flora nativa por la cercanía de la reserva de la comunidad de Kunkup.

Cuando las días son favorables con cielos azules y noches de luna, se puede visitar el mirador donde es posible tener una vista de unos 15 kilómetros de distancia, aquí podemos observar las playas enormes y las aguas caudalosas del río Palora, las montañas de la cordillera Kutuku y un extenso territorio con su vegetación aglomerada presentando grandes variedades y formas incalculables de las especies de bosque húmedo tropical que es uno de los que más biodiversidad posee en el mundo, todo lo anteriormente mencionado mas la calidez de espíritu de la gente de Kunkup hacen de ese sitio un lugar espectacular.

Se pueden realizar otras actividades como: caminatas de dos horas por los senderos naturales que se encuentran por todo el mirador, donde hay la oportunidad de conocer las especies más destacadas y sus utilidades, la pesca deportiva, y refrescarnos en sus aguas cristalinas. Aquí existe una cabaña típica de la cultura Shuar que sirve para danzas culturales, tradicionales de la comunidad donde se pueden brindar espectáculos y ceremonias, rituales de curación y pureza para establecer una relación más espiritual entre naturaleza y hombre.

Este atractivo también cuenta con un bosque protector que se encuentra rodeando la comunidad y proporciona el encanto que tiene la selva amazónica y la parte cultural le da el toque de autenticidad que la hace un ecosistema único en el mundo. La cuenca visual que posee este sitio natural brinda al espectador un espectáculo tal que se juntan allí emociones de alegría que brinda la biodiversidad, emoción que brinda la altura y de grandeza que brindan las orillas del río Palora además de la sensación de libertad que otorga este tipo de sitios a las personas que los visitan. El estado de este atractivo es conservado, por que las actividades del hombre son escasas en este sitio natural por su topografía abrupta.

Reserva natural Kunkup



Se encuentra a una hora y media de la población de Kunkup en la unión de los ríos Sintinis y Palora . La comunidad de Kunkup se encuentra localizada al margen derecho del río Palora, muy cerca del Parque Nacional Sangay. Pertenece a la Asociación de centros shuar Namakim, que pertenece a la Federación interprovincial de Centros Shuar- FICSH, para poder llegar hasta la reserva de Kunkup se debe caminar por el sendero natural por lo menos un hora y media, para ver la reserva de bosque húmedo subtropical, con un sistema hidrográfico con variedades de fuentes de agua entre las que sobresalen ríos como el Palora, Cristal, Sangay, kumpants; cascadas sagradas como la Sangay; ciénegos no muy profundos; y, espejos de agua que se han convertido en bañaderos de animales como el sajino, tapir, etc.

Esta reserva se levanta a una altitud de 1150 m.s.n.m., con suelos de color amarillento y con aspecto limos. La capa superficial presenta condiciones de fertilidad muy buenas debido a la comulación de materia orgánica, la cual ayuda a la protección de los suelos y a mantener el equilibrio dentro del ecosistema. El centro Kunkup mantiene posesión de 332.88 hectáreas de bosque natural primario. De esta superficie 322.73 hectáreas, representan selva alta, 2.57 hectáreas constituyen bosque en regeneración y 6.70 hectáreas representan recursos hídricos. En territorios que se hallan fuera de esta zona de bosque natural, cada una de las familias que conforman el centro posee, un promedio de dos hectáreas y media con cultivos agrícolas para el sustento familiar.

Dentro de la extensión de bosque primario se pueden encontrar algunas especies típicas de este que son utilizadas para la explotación maderera como por ejemplo: cedro(*Cedrela odorata*), laurel(*Cordia sp.*), caoba(*Platymiscium pinnatum*), guayacan(*Minuartia*

guianensis), arrayan(*Eugenia myrobalanda*), higuerón(*Ficus sp.*), etc. También existen una alta diversidad de plantas no maderables entre las que pueden estar palmas, bejucos, plantas con propiedades alimenticias, medicinales y de uso artesanal, entre las importantes tenemos: chontaduro silvestre(*Bactris gasipaes*), el killi(*Astrocaryum chambira*), pambil(*Ireartea cornuta*), uva silvestre(*Inga densiflora*), uvilla(*Pouroma cecropiaefolia*), zapote silvestre(*Theobroma bicolor*), etc.

Por su situación de cercanía al Parque Nacional Sangay, función es muy importante como zona de amortiguamiento ya que de este atractivo natural pasan algunas especies de animales que poseen un corredor biológico entre las hectáreas del Parque Nacional Sangay y la reserva natural del poblado de Kunkup. Entre algunas de las especies que se pueden observar están: Guanta(*Agouti paca*), perezoso(*Bradypus variengatus*), armadillo gigante(*Priodontes maximus*), puma(*Puma concolor*), cuchucho(*Nasua nasua*), danta(*Tapirus terrestris*), oso de anteojos(*Tremarctos ornatus*), etc., algunas de estas cumplen uno de los papeles más importantes del ecosistema que es la esparcir las semillas. El estado de es atractivo es conservado debido a que las actividades del hombre son escasas en este sitio natural.

Cascada Tuna Caramamu



Esta cascada se encuentra a 8.1 Km de la Octava Cooperativa (Rosario) y a 9 Km. de la comunidad de Kunkup. Este atractivo comprende una cascada natural de aproximadamente 60 metros de altura con una caída de agua cristalina, su caudal es considerable y brinda un paisaje único para esta recóndita cascada milenaria. Su estero está formado netamente por piedras las cuales forman una especie de cuenca donde se puede observar varias especies de plantas propias de ribera como guarumos chilcas, y sobre todo hierbas que solo se sujetan superficialmente de las rocas.

Su curso de agua va encañonado unos 500 metros y desemboca en el majestuoso río Palora que acoge en sus aguas tranquilas, toda la vertiente de la cascada Tuna Caramumo, que significa la cascada poderosa, dado este nombre por todo el valor tradicional y cultural que esta tiene para la comunidad de Kunkup, la cual la considera un sitio sagrado para rituales como por ejemplo: los recién casados llegan a bañarse a sus aguas para que la unión sea de por vida y no fracasen, ya que aquí reciben la bendición y la buena energía de el espíritu poderoso de la cascada. Se presume que todos los espíritus de los shamanes llegan a descansar en la cascada y se la considera como un templo natural para los shuar, que tienen mucho respeto por este atractivo.

En la época de pascua la gente hace un paseo familiar en el cual caminan hasta la cascada desde la comunidad de Kunkup, el recorrido tiene una duración de 9 a 12 horas el ritual es netamente de purificación y consiste en bañarse en ella, luego toman tabaco, ayahuasca para la purificación y sanación de todos los males físicos y espirituales, duermen en la selva, al regreso a casa se procede a tomar la Malicahua (extracto de guanto), para complementar la sanación total.

Para poder llegar hasta la cascada Tuna Caramumo se tiene que ir a través la reserva de bosque de la comunidad de Kunkup la cual se lo considera como uno de los últimos relictos de bosque húmedo tropical primario que posee el cantón Pablo Sexto donde todavía se pueden encontrar alguna especies de árboles maderables como: laurel, caoba, copal, etc. Así como especies de animales desde dantas, sahinós, guantas, guatusa etc, que aún no han sido explotados ni casados por el compromiso de comunidad de conservar este lugar como una reserva natural, la cual solo tiene como objetivo mantenerla sin ningún tipo de actividad humana, con miras a realizar un proyecto de ecoturismo.

Su mayor atractivo está en el tamaño de la cascada y en su valor cultural para la comunidad que ven una expresión de poder natural, aquí se puede reflejar claramente la belleza que brinda una fuente de agua protegida por bosque natural primario donde el hombre puede rendir honor a la majestuosidad de la naturaleza que es muy generosa con esta zona.

El estado de este atractivo es conservado por que las actividades del hombre como extracción de madera y explotación de los ecosistemas todavía no se observan en este sitio natural, así como por la restricción y cuidados de comunidad

Plan de marketing

Por lo descrito en el capítulo anterior, el cantón Pablo Sexto por la condición de ser estar dentro de un ecosistema amazónico, tiene potencialidades turísticas y eco turísticas que deberían ser explotadas pero de una manera consciente y respetando la naturaleza; permitiendo a sus habitantes mejorar sus condiciones de vida, tanto en el sector urbano como en el sector rural. Se considera muy importante definir un plan de marketing para

poder desarrollar el ecoturismo en este cantón, el mismo que está estructurado siguiendo las directrices del plan de marketing y el plan de desarrollo turístico, diseñado por el Ministerio de Turismo.

Análisis de la situación

A fin de conocer de manera clara y concisa la situación del ecoturismo, utilizaremos la herramienta del FODA, para analizar los factores endógenos y exógenos que afectan o benefician al ecoturismo en el cantón Pablo Sexto.

Tabla 23
Análisis FODA del ecoturismo en el cantón Pablo Sexto

FORTALEZAS	OPORTUNIDADES
<ul style="list-style-type: none"> - Presencia de numerosas especies de flora y fauna nativa - Existencia de bosques primarios - Existencias de comunidades shuar y población mestiza en el área urbana - Clima trópico cálido - Adecuadas vías de acceso desde Macas y Puyo - La Municipalidad cuenta con una Unidad de Turismo - Disponibilidad de servicios básicos en la zona urbana 	<ul style="list-style-type: none"> - Interés de los turistas nacionales e internacionales por visitar áreas naturales o ecosistemas en buen estado de conservación. - La tendencia turística amazónica es la conservación de los recursos naturales y culturales como fuente prioritaria para el fomento del ecoturismo. - Las políticas del gobierno nacional se centran en promover el ecoturismo

DEBILIDADES	AMENAZAS
<ul style="list-style-type: none"> - Existe un bajo aprovechamiento de estas potencialidades ecoturísticas - Escasa difusión de estos lugares turísticos por parte de las entidades públicas y organizaciones privadas - Los servicios de hotelería y restaurantes son escasos y deficientes - La mayoría de la población se dedica a actividades agropecuarias afectando a las zonas naturales del cantón - Ausencia de productos turísticos para su comercialización. - Escasos recursos para promover y preservar los atractivos. - Desconocimiento de la población de la importancia cultural y natural que dispone el cantón. 	<p>Pérdida del valor cultural como producto de la intensa aculturación provocada por la migración y colonización.</p> <p>Intereses internos y externos, con poder económico o político, incompatibles con las actividades de conservación y protección.</p>

Fuente: Investigación

Elaboración: El autor

Objetivos del plan de marketing

- Incrementar el número de turísticas nacionales e internacionales que visiten el cantón Pablo Sexto, lo que se busca es que las personas que no viajan a lugares donde los costos son altos por situaciones de capacidad económica, lo realicen hasta este cantón, en donde puedan disfrutar de la naturaleza y culturas allí existentes.
- Disminuir la estacionalidad² de visitantes del cantón, lo que se pretende que visiten al cantón durante todo el año, no solamente lo que sucede ahora, que visitan en periodos de vacaciones escolares.
- Apoyar a la población para que emprenda actividades eco turísticas en el cantón, convirtiéndose en una alternativa de turismo para las personas de bajos recursos económicos y de esta manera puedan disfrutar de las bondades del clima, naturaleza y culturas del cantón Pablo Sexto.

Visión del plan de marketing de turismo del cantón Pablo Sexto

Pablo Sexto es un cantón de fácil acceso, destino privilegiado para turistas en donde existe un ambiente incluyente y comprometido con el ecoturismo, accesible durante todo el año, dispone paisajes, culturas únicas que ofrecen comidas típicas exquisitas y al alcance de todos los que visitan. Existen oportunidades de empleo y de mejoramiento de calidad de vida de sus habitantes, garantizando el desarrollo sostenible, bajo un principio básico de la interculturalidad.

² Se entiende por estacionalidad turística la afluencia de viajeros en ciertos meses del año, coincidente por lo común con las épocas de vacaciones estudiantiles imperantes en el país, generando lo que se ha llamado alta estación.

Esta propuesta de visión del plan de marketing de turismo del cantón Pablo Sexto deberá ser evaluada constantemente, pues se plantea un horizonte hasta el año el año 2016, por lo tanto deberá medirse a través de sondeos de opinión a operadoras turísticas, agencias de viajes, transporte terrestre y aéreo y a los turistas visitantes del cantón.

Misión

Promover el desarrollo sustentable y sostenible del cantón, para garantizar la realización del buen vivir de los habitantes mediante la implementación de políticas públicas en el marco de sus competencias.

Valores corporativos

Honestidad. Los habitantes se distinguen por su honradez, correctos y transparentes en sus actos.

Solidaridad. Los ciudadanos son colaboradores y muestran acciones de aprecio y apoyo: moral, económica, socialmente, en las circunstancias que atraviesen.

Gentileza. Trato cortés y amable en los habitantes internos y con los visitantes.

Respeto por la comunidad. Valoran las relaciones perdurables con la comunidad, desde una actitud de respeto

Respeto al ambiente. Actitud de respeto al ecosistema amazónico, cuidando y preservando sus recursos naturales.

Moral. Mantienen los buenos hábitos, parte de la educación generacional.

Estrategias del plan de marketing

- Estrategias de mercado
- Estrategia de productos turísticos
- Estrategia comercial
- Estrategia de financiamiento

Por cada una de las estrategias se definirá los objetivos que persigue y la estrategia propiamente dicha.

Estrategias de mercado

Objetivos estratégicos de mercado. Los objetivos estratégicos definidos son:

- Aumentar el volumen de los turistas en el cantón Pablo Sexto
- Reducir los fenómenos de estacionalidad turística en el cantón
- Constituirse en un destino turístico para las poblaciones de escasos y medios recursos económicos impulsando a realizar actividades de ocio y distracción en el cantón.

Estrategias de mercado. Se han definido las siguientes estrategias:

- **Selección del mercado por segmentos**, se plantea tres segmentos de mercado: turismo tradicional, turismo social, turismo de excursionismo³.

³ El turismo tradicional se refiere al segmento del mercado turístico que tiene hábito de viaje y que pernocta. El turismo social se refiere al segmento del mercado turístico compuesto por familias y población en general de escasos recursos económicos y que no tiene hábito de viaje. El excursionismo se refiere al segmento del mercado turístico que tiene hábito de viaje y que no pernocta, es el visitante del día.

- **Promoción en mercados específicos seleccionados**, la promoción turística en el cantón Pablo Sexto, se realizará seleccionando el grupo de segmento para cada mercado. Para ello se utilizará los criterios para la selección de mercados geográficos específicos, establecidos en el Plan de Marketing de Turismo Interno del Ecuador, adaptados a nivel cantonal; entre los que tenemos: Para el **turismo tradicional**; promoción en mercados geográficos seleccionados según prioridad: clave, de consolidación y de oportunidad; para el **turismo social**; promoción en mercados geográficos priorizados según mayor concentración de pobreza de consumo; y, para el **turismo de excursionismo**; realizar una priorización en todo el cantón.

- **Promoción para el mercado tradicional, según prioridad y mercado**, para el turismo tradicional se priorizará los mercados geográficos, esto implica que se debe concentrar los esfuerzos en la promoción en mercados geográficos seleccionados según criterios que permitan lograr los mayores beneficios de la promoción. Las categorías de prioridad son:
 - Mercados geográficos clave
 - Mercados geográficos de consolidación
 - Mercados geográficos de oportunidad

Tabla 24
Distribución de mercados por tipo

Mercados clave	Mercados de consolidación	Mercados de oportunidad
Parroquia Pablo Sexto	Comunidad de Yamanunka	Comunidad de Sintinis
Comunidad de El Rosario	Comunidad de Shawi	Comunidad de Kunamp
Comunidad de Sangay	Comunidad de Santa Inés	Comunidad de Kunkup

Fuente: Gobierno Municipal del Cantón Pablo Sexto

Elaboración: El autor

- **Promoción para el turismo social según índices de pobreza.** Se deberá priorizar la promoción en mercados geográficos con mayor incidencia de pobreza, para lo cual se seguirá el orden de mayor a menor concentración de pobreza en los mercados emisores. Para definir los índices de pobreza, deberán emplearse los datos que estén disponibles a nivel oficial y público o en su defecto el Gobierno Municipal deberá levantar la información para determinar la pobreza en el cantón.

- **Promoción por asignación de presupuesto.** Definir un presupuesto específico y detallado para cada mercado donde se pretenda realizar acciones, para ello la asignación de presupuestos debe seguir el siguiente criterio: mercado tradicional el 40%; mercado social el 30%; y, mercado de excursionismo el 30%. Estos criterios están basados en el Plan de Marketing de Turismo del Ecuador.

- **Promoción en base a la segmentación socio-demográfica de los mercados emisores de turismo.** Se deberá orientar la promoción hacia segmentos socio-demográficos tales como familias, grupos de amigos, turismo social y tercera edad, turismo escolar, turismo para personas con capacidades diferentes.

Estrategia de productos turísticos

Objetivos estratégicos de productos turísticos. En esta estrategia se han definido los siguientes objetivos estratégicos de productos turísticos:

- Definir el mix de productos ecoturísticos de mayor atractivo.
- Lograr que el cantón Pablo sexto sea un destino por descubrir por su potencialidad en ecoturismo.
- Constituir al cantón Pablo Sexto como un destino por descubrir

Tabla 25
Objetivos por tipología de productos

Productos	Nivel de notoriedad	Nivel de llegadas
Recreacional de ríos	Alta	Alto
Recreacional de miradores	Alta	Alto
Recreacional de selva	Alta	Medio Alto
Manifestaciones culturales	Media	Medio

Fuente: Entrevistas

Elaboración: El autor

Estrategia de productos turísticos. Se ha definido las siguientes estrategias

- **Promoción de productos turísticos.** Hacer promoción de los productos turísticos que posee el cantón Pablo Sexto
- **Promoción de los lugares menos visitados.** Se deberá dar prioridad en la promoción de los lugares menos visitados, para ello deberá buscarse asociaciones con el Ministerio de Turismo y la empresa privada.

- **Promoción por asignación de presupuesto según priorización de productos.** Se deberá definir un presupuesto específico de acuerdo a la priorización de los productos.

Propuesta de circuitos turísticos en el cantón Pablo Sexto

Se ha planteado dos perfiles de diseño de circuitos eco turísticos, de manera que sea atractivo para los turistas nacionales e internacionales.

Objetivo general

Establecer el perfil para el diseño de dos circuitos eco turístico, como alternativa de integración a una red de atractivos y bellezas escénicas, infraestructura, programas productivos.

Objetivos específicos

- Describir generalmente el diagnóstico, generalidades y el estado actual de los senderos que interconectan a los dos circuitos propuestos.
- Establecer el diseño del trazado de dos circuitos de recorrido por las distintas comunidades y atractivos de bellezas escénicas del cantón Pablo Sexto.
- Elaborar un cuadro explicativo de los atractivos turísticos, con su respectiva ubicación geográfica.
- Elaborar un mapa explicativo de los recorridos de los circuitos.
- Establecer un presupuesto general y referencial como base para emprender la ejecución definitiva de los estudios.

Impactos económicos

El impacto de la elaboración de este programa seguramente creará expectativas de desarrollo positivo, crecimiento y fortalecimiento del sector económico del Cantón Pablo Sexto. La ejecución posterior del presente programa de igual manera creará espacios para el crecimiento económicos de los habitantes del cantón Pablo Sexto. Los sectores productivos se beneficiaran directa e indirectamente de los beneficios de la visita de turistas al cantón Pablo Sexto, viéndose ampliadas sus oportunidades de comercialización de sus productos así como, la posibilidad de abrir el mercado local regional de los productos.

Impactos ecológicos

Este perfil, incidirá principalmente sobre las decisiones político administrativas comunitarias para el manejo y conservación del ambiente, especialmente sobre el estado actual y futuro para mantener y manejar los recursos naturales, especialmente los renovables del cantón Pablo Sexto. Cuando se ejecute el programa, los impactos positivos sobre el ambiente serán muy significativos; pues serán los primeros recursos que empiezan a manejarse aunque sea parcialmente en forma sustentable.

Desde el punto de vista social se generará un fortalecimiento y el inicio de una etapa de concienciación y formación ambiental en la conservación y manejo racional de los recursos así como la orientación hacia el cambio de actitudes benéficas del hombre hacia el ambiente y el apoyo a la formación de una conciencia ambiental innata, lo que permitirá justamente garantizar la sostenibilidad de la propuesta de los estudios así como la ejecución de los proyectos.

Impactos culturales

La ejecución de los programas previstos en este perfil posiblemente permita apoyar a reivindicar y fortalecer el espíritu cultural de las dos culturas existentes en el cantón, la cultura shuar y la mestiza. Por la naturaleza de las distintas propuestas, el ámbito cultural se verá fortalecido, ya que se constituye en un aspecto muy importante para obtener resultados positivos desde el punto de vista ecoturístico.

Generalidades de los dos circuitos

El sendero, que cierra los circuitos en toda su extensión, tiene una media de ancho de 1,50m. El estado medio del sendero está relativamente bien conservado y bastante transitable, está matizado por un entorno silvestre, el estado de conservación del bosque es bueno, apreciándose en casi todo el trayecto, bosque secundario en distintos estados de sucesión vegetal, y pequeños tramos de bosque primario. Con algo de suerte y aplicando algunas técnicas de avistamiento de aves, es posible observar a las mismas, además de escuchar sus múltiples silbidos, se pueden encontrar además, insectos, evidencias de la presencia de fauna y múltiples ecosistemas, existen esteros y ríos, que deben cruzarse por el cauce y /o por puentes colgantes, esto caracteriza la riqueza hídrica de la zona. En conclusión, es apreciable todo el esplendor de un bosque húmedo subtropical, característico de alta amazonia.

Por ello y por la alta humedad presente en la zona debido a las frecuentes precipitaciones pluviales en el bosque, es necesario que los turistas utilicen en las caminatas, vestimenta adecuada, como botas de caucho, ropa cómoda para excursión e impermeables en caso de lluvias.

Es posible apreciar la agricultura de poli cultivo y autoconsumo que practican los comuneros, la misma que está caracterizada principalmente por encontrarse en áreas reducidas, en distintas zonas, especialmente aquellas que están aledañas a las áreas de los centros poblados de las comunidades, y en los propios jardines de las viviendas, estos productos son: la yuca, la papa china, plátano. La actividad ganadera de vacunos es mínima sirviendo únicamente para el autoconsumo local.

En los centros poblados en sí mismo es posible apreciar, la forma de vida de los shuar, su vivienda típica, su forma de alimentación y dieta básicas, así como su música, danza y cultura ancestrales shuar. Estas condiciones son básicamente las que en forma general se pueden apreciar durante todo el recorrido.

Circuito Uno: El Rosario- Kunkup- Yamanunka- El Rosario

Este circuito establece el recorrido que pasará por las comunidades antes especificadas, la distancia total de recorrido del circuito, es de 15,18 Km. El recorrido es por vía sendero, en donde se podrá apreciar cascadas, ríos, miradores. Los atractivos turísticos a visitarse son: Río Amarillo, cascada el Rosario, finca las Heliconias (comunidad el Rosario); Casa de interpretación, cascada Shakaim, río Sintinis, mirador Kapibara, reserva natural Kunkup (Comunidad Kunkup); río Namakin, mirador Yamanunka, cascada Yamannunka (comunidad Yamanunka).

Descripción del Circuito Uno: El Rosario – Kunkup – yamanunka – El Rosario. La duración de los recorridos se definirá en los estudios definitivos seguramente

en función del tipo de turista, sin embargo se procede a realizar las siguientes precisiones: El recorrido para completar el circuito podría durar aproximadamente dos días, estimándose, un avance normal en función de las condiciones del tiempo climático momentáneo y asumiendo que el estado de mantenimiento de los senderos es bueno. Antes de iniciar el recorrido por cualquiera de los dos circuitos se debe visitar el parque ecológico Los Copales en donde habrá un centro de Interpretación Ambiental que proporcionará a los turistas la información necesaria para poder desarrollar dicha actividad turística.

El tiempo de recorrido desde el sector la Punta (El Rosario, hasta donde se accede desde Pablo Sexto por vía carrozable) hasta la comunidad de Kunkup es de aproximadamente 4 horas, a su llegada y tras un breve descanso se le ofrece visitar el atractivo turístico más relevante, y tras ello el tiempo restante se podría planificar de la siguiente manera el ecoturista es invitado a conocer aspectos culturales de la vida cotidiana de la comunidad, en breves actividades como: presentaciones culturales de música danza, poesía u otras modalidades culturales, comercialización de artesanías, medicina natural sometimiento a tratamientos terapias y curaciones tradicionales de la cultura shuar y ejercer las actividades complementarias de prestación de servicios, como el hospedaje y la alimentación, que obviamente lo presta la comunidad y paralelamente desarrolla integralmente el programa. Se estima que el tiempo ocupado para esta actividad durara aproximadamente 9 horas.

Al día siguiente el eco turista parte hacia la comunidad de Yamanunka, la que también debe ofrecer servicios de hospedaje y alimentación, similares a los de la comunidad de Kunkup (para que puedan utilizarse en forma alternativa). Aquí también se visita los atractivos turísticos más relevantes en función de su disposición de tiempo. Los atractivos más

sobresalientes son los miradores, de donde se puede apreciar los bosques naturales y ríos, en los sitios de los miradores se deben establecer áreas de descanso las cuales brindaran al turista un buen avistamiento del paisaje y relax, se debe ofrecer las facilidades a los turistas para acceder a las partes bajas del bosques, en su retorno al barrio El Rosario se puede pasar visitando la Finca Las Heliconias como punto final del recorrido de este circuito.

Circuito dos: Santa Ines - Sangay - Sintinis - Shawi - Santa Ines

Este circuito establece el recorrido que pasará por las comunidades antes especificadas, la distancia total de recorrido del circuito, es de 13,14 Km. Los atractivos turísticos que se podrán visitar son: Río Námakim, mirado Santa Ines, cascadas Kumpan, Gemieratum, Yuwints. Yuwints 2 (Comunidad Santa Ines); cascada Maikiua, Río Namakim (Comunidad de Sangay); cascada Sintinis, mirador Sintinis (Comunidad Sintinis); sendero comunitario Shawi, finca Campuño Undri, bosque comunidad Shawi, casacada Arutam Uuntri, mirados Apkius, cascada Ikiam, río Námakim (Comunidad Shawi)

Descripción del Circuito dos: Santa Ines - Sangay - Sintinis - Shawi - Santa Ines. El recorrido para completar aproximadamente dos días, estimándose, un avance normal en función de las condiciones del tiempo climático y el estado de mantenimiento de los senderos. El tiempo de recorrido desde la comunidad de Santa Inés (hasta donde se accede por vía carrozable desde el centro poblado de Pablo Sexto) hasta la comunidad de Sangay es de aproximadamente 3 horas, a su llegada y tras un breve descanso se le ofrece visitar el atractivo turístico más relevante, y seguirá un itinerario bastante parecido a lo contemplado en el ítem anterior al respecto de la prestación de servicios y actividades que

son ofrecidas al eco turista en esa comunidad Se estima que el tiempo ocupado para esta actividad durará aproximadamente 7 y 8 horas horas.

Al día siguiente el eco turista parte hacia la comunidad de Sintinis, la que también debe ofrecer servicios de hospedaje y alimentación, similares a los de la comunidad de Sangay (para que puedan utilizarse en forma alternativa de ser necesario). También visita el atractivo turístico más relevante en función de su disposición de tiempo y avanza hacia la comunidad de Shawi, que también debe proveer los servicios alternativos y donde se culmina el circuito de visita, cabe acotar que Shawi es una comunidad con acceso carrozable interconectada con la comunidad de Santa Inés, donde se culmina el recorrido del viaje.

En este circuito también los atractivos más sobresalientes son los miradores, de donde se puede apreciar los bosques naturales y ríos, en los sitios de los miradores se deben establecer áreas de descanso las cuales brindaran al turista un buen avistamiento del paisaje y relax, se debe ofrecer las facilidades a los turistas para acceder a las partes bajas del bosques o ríos.

Tabla 26
Presupuesto referencial para los estudios definitivos de los circuitos ecoturísticos

DETALLE	COSTOS USD
Estudios definitivos para el diseño de los circuitos	
- Prefactibilidad, factibilidad	1.500,00
-Interpretación ambiental para los circuitos.	3.500,00

DETALLE	COSTOS USD
SUBTOTAL (1)	5.000,00
Consultoría para el diseño de las estrategias de socialización del programa	
SUBTOTAL (2)	2.500,00
Estudios de diseño definitivos de los circuitos (excepto del dique para Santa Inés)	
SUBTOTAL (3)	10.000,00
Estudio de diseño del dique para la comunidad de Santa Inés	
-Diseño arquitectónico (3,50 USD/m ² x 480m ²)	1.680,00
-Diseño estructural (4,00 USD/m ² x 480m ²)	1.920,00
SUBTOTAL (4)	3.600,00
TOTAL (1) + (2) + (3) + (4)	21.100,00

Fuente: Investigación

Elaboración: El autor

Precio del circuito uno. El precio del circuito ecoturístico Uno, deberá ser definido en el estudio definitivo de los circuitos; sin embargo para iniciar estas actividades ecoturísticas se estima un precio de US \$ 25,00 por el primer día y US \$ 15,00 el segundo día. Como incentivo para atraer a los turistas en caso de que sean más de cinco personas se aplicará un descuento del 20%.

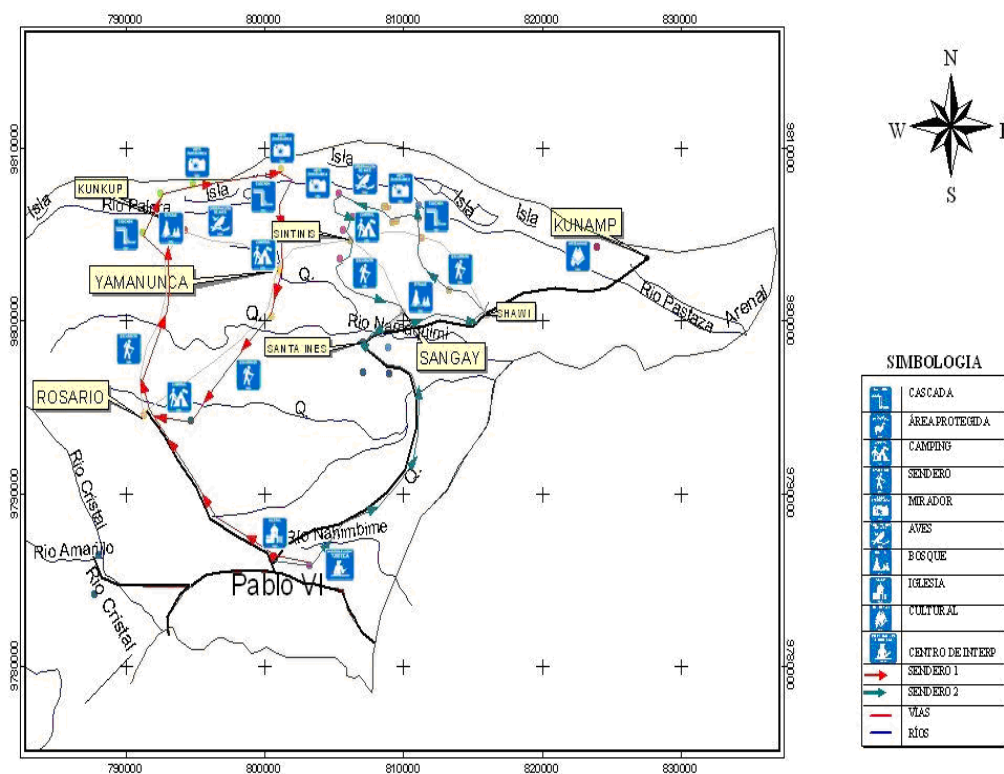
Precio del circuito dos. El precio del circuito ecoturístico Dos, al igual que el circuito Uno, deberá ser definido en el estudio definitivo de los circuitos; sin embargo para

iniciar estas actividades ecoturísticas se estima un precio de US \$ 20,00 por el primer día y US \$ 10,00 el segundo día. Como incentivo para atraer a los turistas en caso de que sean más de cinco personas se aplicará un descuento del 20%.

Mapa de los circuitos. El recorrido de los circuitos turísticos uno y dos está detallado en el mapa 1, que se presenta a continuación.

Mapa 1
Circuitos turísticos uno y dos

CIRCUITOS NUMEROS UNO Y DOS DE LOS SENDEROS TURISTICOS DEL CANTON PABLO SEXTO



Fuente: Gobierno Municipal del Cantón Pablo Sexto
Elaboración: El autor

Estrategia comercial

Mix producto – mercado. Se utilizará la matriz producto – mercado que lo constituimos con los productos señalados en los objetivos estratégicos y los mercados de turismo tradicional, social y excursionista. Por cada producto se establecieron pesos promocionales por cada mercado, a continuación se presentan los resultados.

Tabla 27
Matriz de producto mercado

Productos	Turismo tradicional	Turismo social	Excursionismo
Recreacional de ríos	30,00%	30,00%	25,00%
Recreacional de miradores	30,00%	30,00%	25,00%
Recreacional de selva	25,00%	25,00%	25,00%
Manifestaciones culturales	15,00%	15,00%	25,00%
Total	100,00 %	100,00 %	100,00 %

Fuente: Investigación directa

Elaboración: El autor

Estrategia de comunicación y posicionamiento. Se definen las siguientes estrategias de comunicación y posicionamiento.

- **Comunicar que Pablo Sexto es un cantón que tienes diferentes productos ecoturísticos.** Debe difundirse estas potencialidades a familiares y amigos de tal manera que las personas puedan disfrutar de la naturaleza sin hacer grandes erogaciones de dinero.
- **Comunicar el concepto de sensaciones y experiencias.** Tomando en cuenta que lo que Pablo Sexto propone es hacer ecoturismo, la comunicación deberá estar dirigida de tal manera que se destaque las experiencias de recreación asociadas al ecoturismo y las sensaciones que éstas provocan, la comunicación debe motivar a los potenciales turistas visitar el cantón.

Estrategias de marketing directo y publicidad. Se definen las siguientes estrategias de marketing directo y publicidad:

- **Estrategias sobre imagen de marca y mensaje permanente.** Con el propósito de lograr que el cantón Pablo Sexto se posicione como una alternativa para el ecoturismo a nivel nacional se definen los siguientes conceptos:
 - **Imagen de marca:**
 - Ampliar los usuarios de la marca “umbral del volcán Sangay”, a través de la inducción y capacitación para preservar su imagen.
 - **Mensaje permanente:**
 - Realizar un estudio de la arquitectura de nuevas marcas adaptando a los productos turísticos del cantón.
 - Desarrollar el mensaje permanente para el mercado nacional.
 - Definir el mensaje permanente de la marca como una oportunidad para la recreación y el disfrute de la naturaleza.
- **Estrategias de publicidad y promoción.** Como se analizó en los capítulos anteriores la inversión en promoción y publicidad es ínfima, por lo que se recomienda las siguientes estrategias.
 - **Uso de espacios masivos de ocio y transporte.** Esta estrategia busca el aprovechamiento de los espacios de gran concentración de población de preferencia en las ciudades de Macas y Puyo, por ser las más cercanas al cantón Pablo Sexto, para actividades de promoción, por ej. paseos públicos, centros comerciales, terminales terrestres, terminales aéreas, colegios, escuelas y universidades, festividades populares.

- **Convenio y alianzas con entidades del sector público y privado para campañas de promoción.** Lo que se pretende con esta estrategia, es optimizar los contactos con el sector público, empresas privadas para favorecer la promoción del turismo; por ejemplo empresas de telefonía móvil, líneas aéreas nacionales, tarjetas de crédito, cooperativas de transporte terrestre.
- **Campañas generales y específicas de promoción en temporadas bajas y descansos obligatorios.** Con ello se busca impulsar el turismo en temporadas bajas como una estrategia para mitigar la estacionalidad turística.
- **Estrategias de marketing directo y marketing alternativo.** Se han definido dos estrategias de marketing, entre los que tenemos:
 - **Creación de una página web.** El Gobierno Municipal del Cantón Pablo Sexto deberá crear una página web exclusiva para promoción turística, en donde se colocará los siguientes instrumentos promocionales: videos, mapas turísticos temáticos, calendario de eventos, banco de imágenes, fiestas del cantón.
 - **Asociarse con otros medios de internet.** Aprovechar las otras páginas relacionadas con el turismo, para llamar la atención de los turistas potenciales.
- **Estrategias de relaciones públicas.** Se han considerado tres estrategias importantes:

- **Opinión de líderes y personajes públicos.** Como deportistas, autoridades, personajes célebres, que promuevan el turismo en el cantón.
- **Realización de eventos y festivales.** Este es un mecanismo para atraer la visita de turistas hacia el cantón.
- **Apoyo de los medios de comunicación.** Realizar gestiones para que los medios de comunicación de las ciudades de Macas y Puyo ayuden a difundir los lugares turísticos del cantón Pablo Sexto.

Tabla 28
Cronograma valorado del plan de marketing

Estrategia	Valor	Cronograma (semestres)									
		1	2	3	4	5	6	7	8	9	10
Estrategia de mercado:											
Selección del mercado por segmentos	3.000,00	X				X				X	
Promoción en mercados específicos seleccionados	3.000,00		X		X		X		X		X
Promoción para el mercado tradicional, según prioridad y mercado	4.000,00		X		X		X		X		X
Promoción para el turismo social según índices de pobreza	2.000,00		X		X		X		X		X
Promoción por asignación de presupuesto	2.600,00		X		X		X		X		X
Promoción en base a la segmentación sociodemográfica	2.000,00		X		X		X		X		X
Estrategia de productos turísticos:											
Promoción de productos turísticos	7.000,00		X		X		X		X		X
Promoción de lugares menos visitados	2.500,00		X		X		X		X		X

Estrategia	Valor	Cronograma (semestres)									
		1	2	3	4	5	6	7	8	9	10
Estrategia de mercado:											
Promoción por asignación de presupuesto según priorización de productos	5.000,00		X		X		X		X		X
Estrategia comercial:											
Estrategia de comunicación y posicionamiento	6.000,00	X		X		X		X		X	
Estrategia de marketing directo y publicidad	7.000,00	X		X		X		X		X	
Estrategia de promoción y publicidad	10.000,00	X		X		X		X		X	
Estrategia de marketing directo y marketing alternativo	6.000,00	X		X		X		X		X	
Estrategia de relaciones públicas	10.000,00	X		X		X		X		X	
TOTAL PLAN DE MARKETING	70.100,00										

Fuente: Investigación

Elaboración: El autor

Estrategia de financiamiento

La políticas de Estado en materia turística están fortaleciendo a la zona amazónica por lo tanto esta propuesta debería ser presentada al Ministerio de Turismo a fin de conseguir los fondos para hacer realidad este proyecto.

Otra alternativa de financiamiento de esta propuesta está el Banco del Estado que ofrece créditos de tres tipos; los ordinarios que son reembolsables con un plazo de 3, 5, 7 años a una tasa de interés anual del 7,5%; los créditos con subvención, que otorgan una parte no reembolsable de hasta un 90% dependiendo de la situación de pobreza y marginalidad del

cantón; los plazos y la tasa de interés son igual que los créditos ordinarios; y, los créditos no reembolsables que en su totalidad se constituyen en donaciones.

Costo beneficio

La inversión en las estrategias para el desarrollo de las actividades ecoturísticas en el cantón Pablo Sexto, permitirá controlar la tala indiscriminada del bosque primario que actualmente se por por el incremento de las frontera agrícola, actualmente al estar más de cuarenta años los finqueros con los mismos actividades agropecuarias sus tierras ya no son productivas como antes, entonces lo que hacen es seguir talando bosque primario que es una riqueza natural no renovable, de la misma manera las comunidades shuar han llevado a cabo procesos de caza y pesca indiscriminada que están acaban con la fauna existente.

Al promocionar las actividades eco turísticas en donde la naturaleza intacta es la que genera ingresos, hará que las personas respeten y más bien empiecen a conservar y mantener los ecosistemas del cantón. Cabe indicar como una muestra del deterioro del ecosistema del cantón el clima de hace treinta años era más calidad que en la actualidad, esto se debe a que la población taló grandes cantidades de bosque para cultivo y pasto y además se abusó en la utilización de químicos con la intención de “mejorar producción”, cuando a la final destruyen los suelos.

Como podrá observarse desde cualquier punto de vista es rentable tanto económica como ambientalmente desarrollar actividades eco turísticas en el cantón Pablo Sexto por ser un lugar rico en recursos naturales, flora y fauna, estar a las faldas del volcán Sangay ícono de la riqueza natural.

Reglamentación ambiental

El Gobierno Municipal del Cantón Pablo Sexto, con el propósito de evitar que al desarrollarse actividades ecoturísticas afecten al ecosistema deberá realizar una reglamentación sobre la protección de la flora y la fauna, de la misma manera buscar mecanismos para evitar que los turistas contaminen las zonas de visitas con los desechos sólidos, por lo tanto al momento de realizar los estudios definitivos de los circuitos turísticos debe realizarse también los estudios sobre el manejo de los residuos sólidos en la zonas de atracción ecoturística.

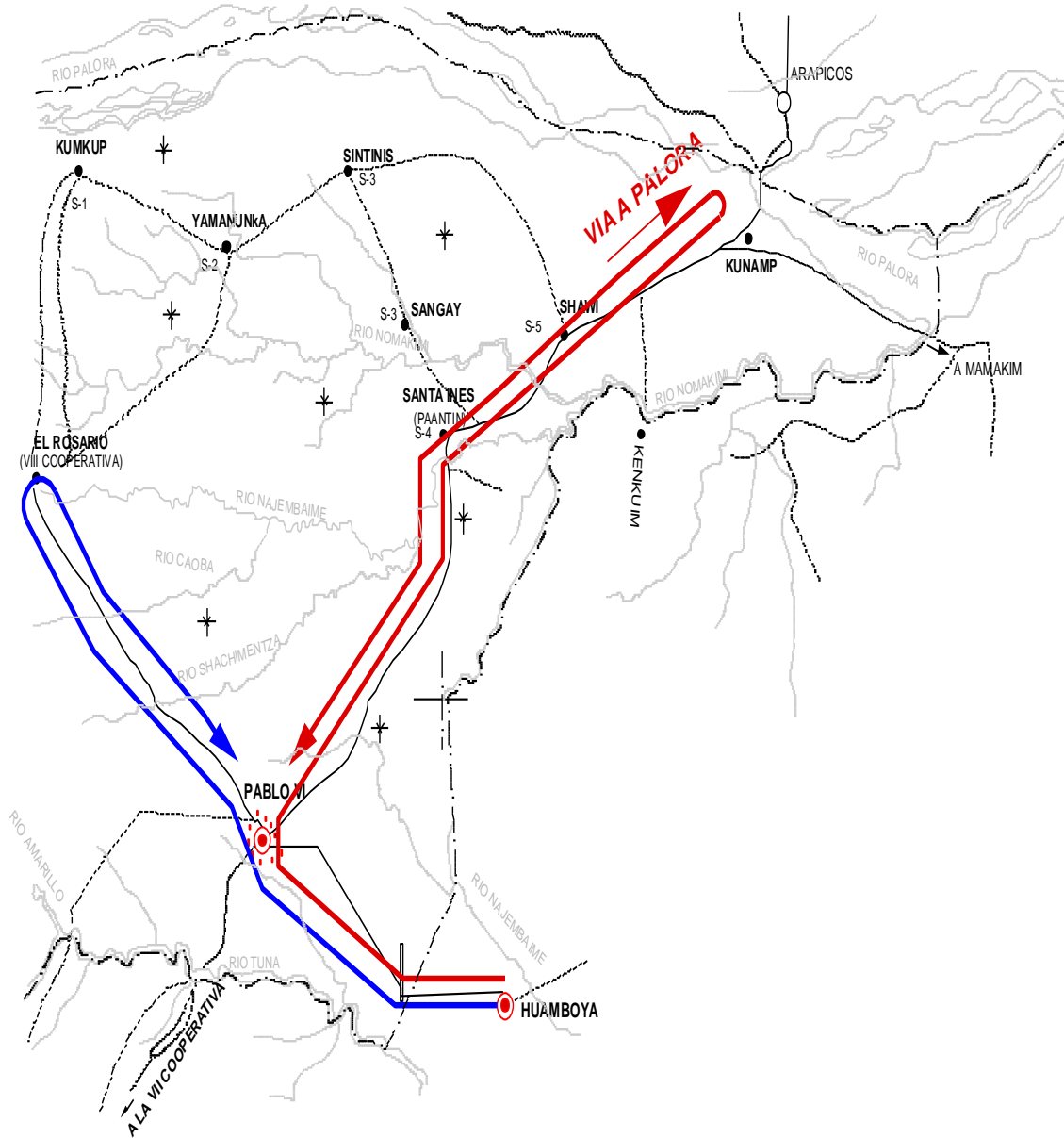
Proyecto de reactivación del parque ecológico Los Copales

Ubicación

El Parque Ecológico Los Copales se encuentra ubicado en la cabecera cantonal de Pablo Sexto entre las siguientes coordenadas: 1° 14' 54'' S y 77° 49' 18'' W, a una altitud de 1.095 m.s.n.m. El acceso a este atractivo es por la Y de Huamboya-Pablo Sexto Km. 32 de la vía Macas – Puyo (Troncal Amazónica).

En el mapa 2 se puede observar claramente como llegar hasta el cantón Pablo Sexto desde el cantón Huamboya que es un paso obligado para llegar cuando se ingresa desde la ciudad de Macas o desde la ciudad del Puyo; también se puede ver la conexión vial con el río Palora por el cual se puede llegar hasta el cantón Palora, por el momento la vía llega solamente hasta el río, en vista de no existe un puente para vehículos, se espera que en el mediano plazo se construya este importante puente que dinamizará la economía del cantón Pablo Sexto, ya que está considerado como un proyecto prioritario dentro de la Agenda Zonal 6 del Gobierno Nacional

Mapa 2
Mapa del cantón Pablo Sexto



SIMBOLOGIA

- VÍA HUAMBOYA – PABLO SEXTO – VIA A PALORA
- VÍA HUAMBOYA – PABLO SEXTO – EL ROSARIO

Fuente: Gobierno Municipal del Cantón Pablo Sexto

Elaboración: Gobierno Municipal del cantón Pablo Sexto

Componentes

Es un bosque primario muy húmedo pie montano. El suelo es de color café oscuro, la textura del suelo arcilloso-arenoso- pedregoso, con una topografía plana. El Parque Ecológico Los Copales es la última muestra de formación boscosa húmedo tropical amazónica que queda en la cabecera Cantonal de Pablo Sexto, donde la temperatura, la precipitación y la duración del día apenas varía de una estación a otra. La combinación de temperatura cálida, mucha lluvia y días de duración constante contribuyen a un medio ambiente en el cual el crecimiento y reproducción de las plantas es, básicamente, independiente de la época del año, de manera que las hojas, las flores y los frutos están siempre presentes para alimentar a los animales.

El bosque denso es una selva estratificada: las coronas de los árboles del bosque forman un dosel continuo (estrato superior), sobre el cual sobresalen las copas de los árboles gigantes de forma ocasional. Un piso inicial de árboles más pequeños y de plantas trepadoras leñosas, o lianas, producen una selva de tal complejidad interna que muchos animales, incluso algunos de tamaño grande, raramente o nunca descienden al suelo. Dentro del bosque, la competición por la luz es intensa y muchas plantas consiguen acercarse al sol trepando hacia arriba por los grandes árboles o creciendo como epifitas en sus ramas y troncos. Los árboles de tamaño medio constituyen un estrato intermedio bastante continuo. La extensión de este bosque es de 2 hectáreas aproximadamente.

Este bosque presenta varios sitios de interés turístico como son:

- **Flora silvestre**

Con árboles de gran altura y diámetro, que parecen datar de más de cien años de edad. Los guabos, matapalos (*Ficus sp.*), copal, además al transitar por el sendero podemos observar una pequeña muestra de un bosque de guaduas, de la misma forma podemos observar la presencia de las últimas muestras de las más finas maderas como son, laurel de montaña, además una gran variedad de especies de las familias Arecacea (palmas), Melastomatacea, Orquideacea, Bromeliacea, heliconias, etc. En determinados puntos del recorrido por el interior del bosque no se diferencian fácilmente los estratos debido a la abundante cantidad de epifitas, lianas y enredaderas que cubren los tallos de los árboles.

- **Fauna Silvestre**

En este bosque podemos encontrar una abundante variedad de especies de fauna asociada a al bosque subtropical. Aquí se puede avistar; pavas de monte, perdices, loras de cabeza azul (*Pionus menstruus*), colibríes, trepatroncos, gavilanes, buglas, oropéndolas, y especies de la familia traupidae, etc., mariposas del género Morpho, mamíferos como; armadillo (*Dasyus novemcinctus*, guatusa (*Dasyprocta fuliginosa*), raposa (*Didelphio morphia*), reptiles; lagartijas, además se puede observar con facilidad la avifauna del dosel.

Objetivo del proyecto

- Recuperar y conservar la zona en estado natural que se encuentra en el área urbana del cantón Pablo Sexto

- Constituirse en un atractivo turístico gratuito que motive a la población del cantón y a los turistas nacionales e internacionales a disfrutar de los ecosistemas que aún posee en cantón.
- Servir de conexión para las actividades ecoturísticas en las diferentes comunidades y lugares turísticos de la zona.

Actividades que se pueden realizar

En este complejo se pueden realizar las siguientes actividades:

- Fotografía
- Observación de flora y fauna
- Caminatas - Trekking por el bosque
- Interpretación biológica
- Tours de investigación científica, natural, cultural y de aventura.
- Interpretación cultural

Ingeniería del proyecto

Se detalla la ingeniería del proyecto:

a. Tamaño del parque ecológico Los Copales

La capacidad real del proyecto está dada en función de la capacidad diseñada, es decir por la infraestructura que se implementará inicialmente, así mismo también a los factores biológico-ambientales, por ello el número de personas que se pueden recibir en los tres principales servicios son:

Tabla 29
Tamaño del centro ecológico Los Copales

Área	Capacidad N° personas
Centro de interpretación ambiental	30
Casa ancestral shuar	20
Torre mirador	10

Fuente: Gobierno Municipal del Cantón Pablo Sexto

Elaboración: El autor

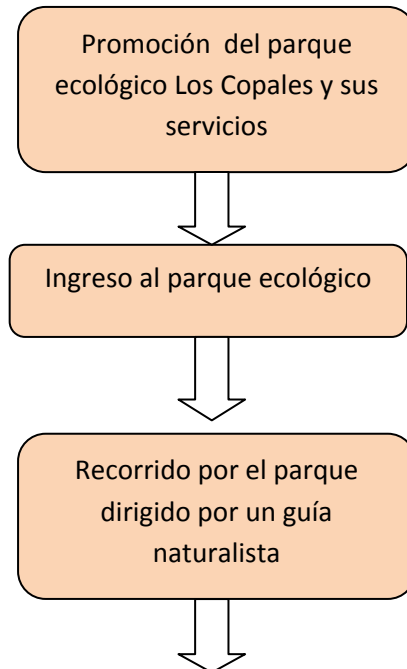
b. Localización del proyecto

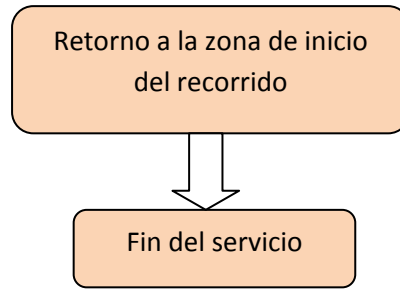
- Macro localización: Ecuador – Sudamérica, provincia de Morona Santiago, cantón Pablo Sexto;
- Microlocalización: Parroquia Pablo Sexto;
- Ubicación Geográfica: Latitud S 1°55'36''; Longitud. W 78°01'26''; Altitud: 1.095 m.s.n.m

c. Proceso de la prestación del servicio

Gráfico 3

Flujograma del proceso de servicio

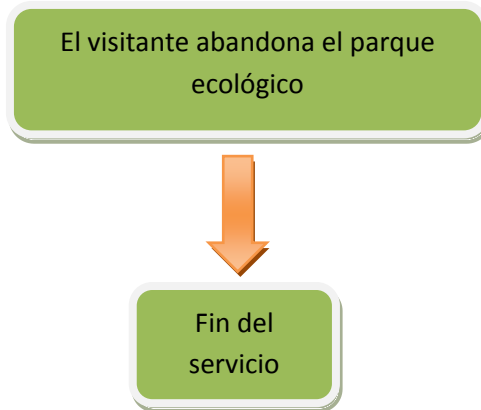




Fuente: Investigación
Elaboración: El autor

Gráfico 4
Flujograma de los servicios del proyecto





Fuente: Investigación
Elaboración: El autor

d. **Identificación y diseño de infraestructura**

Identificación. Para identificar la infraestructura y equipamiento requerido se realizó un diagnóstico del área de estudio, el cual consistió en evaluar el estado de situación actual del Parque Ecológico Los Copales, donde se observó y definió los requerimientos de infraestructura básica necesaria para transformar este remanente de bosque húmedo tropical en un verdadero atractivo turístico que acceda brindar un servicio adecuado y de calidad a los ciudadanos y turistas que decidan visitarlo.

Centro de interpretación al visitante y Museo

Se construirá una cabaña para la realización de interpretación ambiental, donde se utilizarán y expondrán diferentes medios interpretativos que permitirán a los visitantes tener acceso a la información turística – ambiental más relevante del Parque Nacional Sangay, del cantón y del Parque Ecológico Los Copales, la misma que poseerá las siguientes características y distribución: su diseño y materiales de construcción estarán apegados a la arquitectura de la zona, tendrán área de recepción, área para exposición de materiales interpretativos (*paneles*,

reproducciones a escala, maqueta interactiva), sala audiovisual , área para la exposición y venta de artesanías, y servicios higiénicos.

Casa ancestral shuar (muestrario etnográfico) estará distribuida de la siguiente manera:

Área de cocina, área de dormitorios, área de comedor y área social. Así mismo esta construcción guardará íntima relación con los diseños y materiales de la cultura shuar.

Señalética turística

La señalética es la exposición de información importante referente del área (informativa, interpretativa y educativa). Los mensajes que se escriban serán fáciles de lectura y comprensión para los visitantes.

- a) Letrero de bienvenida
- b) Panel informativo del área
- c) Letrero interpretativo para basura
- d) Letrero interpretativo para plantas
- e) Letrero interpretativo para especies forestales, maderables, medicinales, ornamental
- f) Letrero Sendero
- g) Letrero Mirador
- h) Letrero de la casa Ancestral Shuar

Basureros

Estos estarán situados en sitios estratégicos para que el visitante pueda localizarlos con facilidad y depositar los residuos sólidos, su diseño es funcional y construido con materiales de la zona.

- a) Basurero grande con cubierta para el centro de interpretación

- b) Basurero para el sendero y torre mirador
- c) Basurero para la casa ancestral shuar

Mirador

La torre mirador ubicará en un sitio estratégico del área y contara con una privilegiada zona de observación del dosel del bosque, el objetivo de este mirador que los visitantes puedan disfrutar de este bosque natural y además puedan avistar al volcán Sangay.

Sendero

El sendero pertenece a la categoría natural, el tipo de trazado es cíclico con una longitud de 600 m, el ancho de huella es 1,00 m, el ancho de faja 1,20 m.

Criterios de selección del diseño

La elección del diseño se la realizó tomando en cuenta diversos factores, los mismos que son: relación con el entorno, pluviosidad, humedad y temperatura, así mismo se tomo en cuenta los materiales y su durabilidad, los criterios para el diseño fueron los siguientes:

- Conservar y fomentar en la medida de lo posible prácticas, técnicas, materiales diseños y costumbres de la zona.
- El tratamiento del paisaje del sitio y su entorno como un todo integrado e interrelacionado, incorporándose al espacio de la manera más natural posible, sin proponer construcciones que por su estructura; materiales, decorados (como colores, textura, etc.) “choquen” o “compitan” con el paisaje.

- El diseño físico del proyecto ratificará cada oportunidad que pudiera existir para poner al visitante en contacto directo con la naturaleza.
- El diseño arquitectónico y de conjunto toma en cuenta las variaciones estacionales (lluvias, ángulo solar, etc.) y la existencia o eventualidad de riesgos naturales. Los planos serán elaborados de acuerdo a los requerimientos de la infraestructura necesaria para cada uno de los servicios turísticos.
- Las facilidades del Parque Ecológico Los Copales y la señalización del sendero tienen un diseño de conjunto con el entorno, con formas orgánicas (en armonía con el medio ambiente), y que se ajustan a la topografía del terreno.

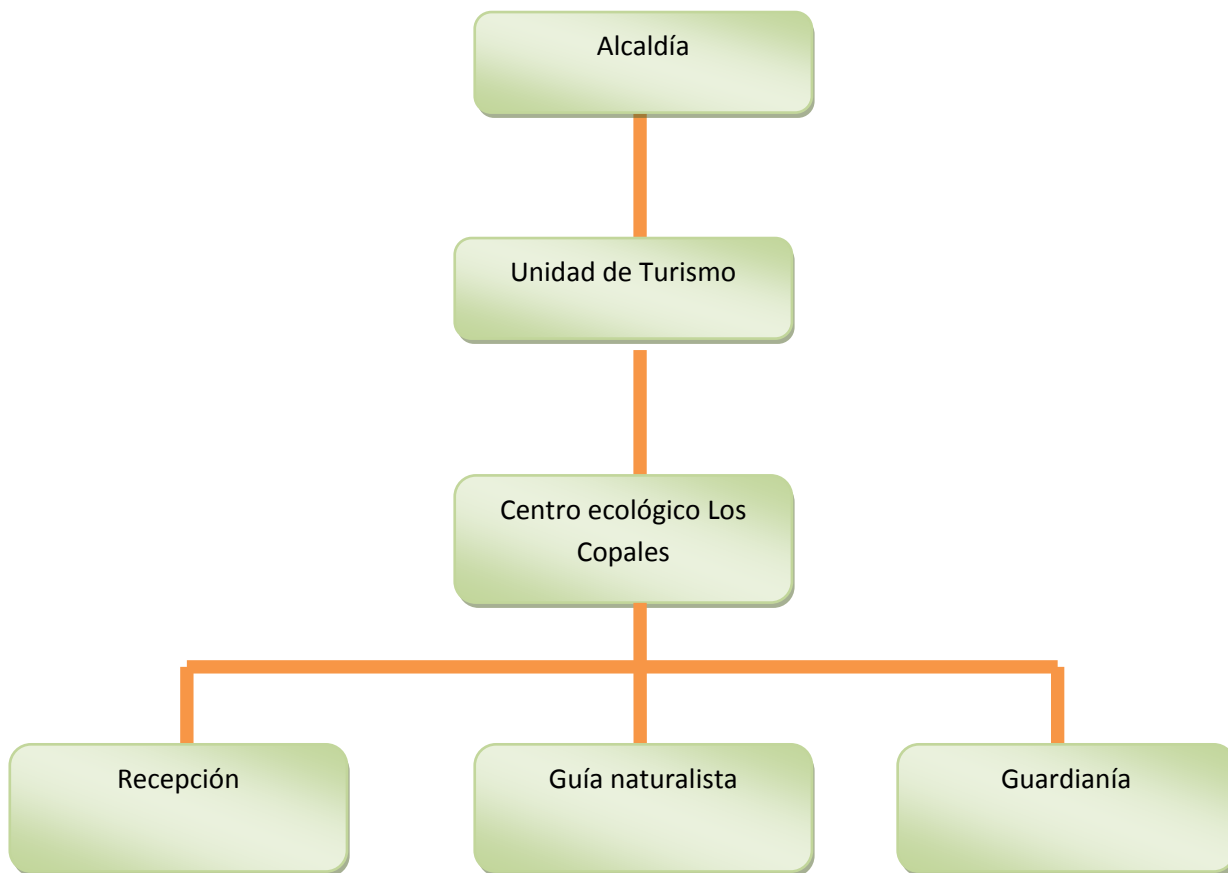
Estructura Organizacional del Proyecto

El proyecto recuperación del centro ecológico los Copales, será administrado por el Gobierno Municipal del Cantón Pablo Sexto, en vista de que el predio es parte de los bienes municipales. Es preciso indicar que actualmente la Municipalidad a asignado un guardián para el centro, sin embargo de lo que se puede observar esta persona muchas veces ni siquiera permanece en el lugar lo que hace que la zona este en proceso de deterioro, la propuesta de contar con un recepcionista y un guía naturalista, es para prestar un mejor servicio al turista, pues una vez que se construyan la infraestructura propuesta no es conveniente que se quede sin personal que ofrezca información y guie a los turistas por los senderos ecológicos. El personal estará a cargo de la Unidad de Turismo que actualmente existe en la entidad.

La estructura orgánica que se presenta también se desarrollo tomando en cuenta la capacidad de gasto de la Municipalidad.

Gráfico 5

Estructura orgánica del Centro ecológico Los Copales



Fuente: Investigación directa

Elaboración: El autor

Presupuesto

Es necesario conocer los presupuestos referenciales, tanto de la inversión inicial del proyecto como de los costos de mantenimiento y operación, a fin de no incrementar los costos el mantenimiento del centro ecológico se hará con personal de planta del

Departamento de Obras Públicas, por lo tanto dentro del plan operativo deberá constar el mantenimiento del lugar. A continuación se presenta el presupuesto referencial estimado para la reactivación del centro ecológico los Copales por cada uno de los componentes, así como el presupuesto de operación, considerando bienes y servicios y gastos de personal.

Tabla 30
Presupuesto del proyecto

Rubro	Unidad	Cantidad	C. Unitario	Total
PRESUPUESTO DE INVERSIÓN				
Casa Shuar	U	1	6.790,70	6.790,70
Centro de Interpretación Ambiental	U	1	44.124,78	44.124,78
Mirador Turístico	U	1	16.155,04	16.155,04
Sendero	ML	600	4,00	2.400,00
Letreros pequeños	U	25	70,00	1.750,00
Letreros grandes	U	2	400,00	800,00
Tachos de Basura	U	5	300,00	1.500,00
TOTAL PRESUPUESTO DE INVERSIÓN				73.520,52
PRESUPUESTO DE OPERACIÓN*				
Bienes y servicios	U	1	2.500,00	2.500,00
Gastos en personal	U	1	16.130,00	16.130,00
TOTAL PRESUPUESTO DE OPEERACIÓN				18.630,00
*Ver detalle de rubros Anexo 4				
TOTAL INVERSIÓN Y OPERACIÓN				92.150,52

Fuente: Gobierno Municipal del Cantón Pablo Sexto

Elaboración: El autor

Diseño Administrativo

Para el funcionamiento y operación de esta propuesta se tiene previsto que se realice dos actividades principales: Evaluación e implementación de la propuesta de acuerdo al siguiente cronograma. Es preciso indicar que la propuesta lo constituye la reactivación del

centro ecológico Los Copales y la implementación del plan de marketing eco turístico del cantón Pablo Sexto, que estará a cargo de la municipalidad del cantón Pablo Sexto.

Tabla 31
Diseño administrativo de la propuesta

No	Nombre de la actividad	Dur	Recursos	Meses						
				1	2	3	4	5	6	7
1	Evaluación de la propuesta									
1.1	Socialización de la propuesta	15	Humanos							
1.2	Análisis, discusión y evaluación	30	Humanos							
1.3	Elaboración de diseños definitivos	60	Humanos							
2	Implantación y evaluación de la propuesta									
2.1	Procedimientos precontractuales	30	Humanos							
2.2	Ejecución de los trabajos	60	Económicos							
2.3	Implementación del plan de marketing	30	Económicos							
2.4	Equipamiento y puesta en marcha del complejo	30	Económicos							
2.5	Mantenimiento y operación	30	Económicos							

Fuente: Investigación propia

Elaboración: El autor

La ejecución de esta propuesta permitirá a la Municipalidad realizar la promoción de la riqueza del ecosistema que posee el cantón, además lo importante es que el centro ecológico Los Copales está en el centro urbano y es de fácil acceso, lo que despertará el interés de los turistas por conocer más de la riqueza natural y paisajística que posee el

cantón en sus comunidades, ríos, y miradores, que es hacia donde se pretende promocionar y difundir.

Determinación de impactos

Es necesario conocer los impactos que generarán la propuesta de este proceso de investigación, es por ello que se ha analizado en varios aspectos: socioeconómico, ambiental, tecnológico, legal.

Impacto socioeconómico

Tabla 32
Matriz de impacto socioeconómico

	Indicadores	Nivel de impacto						
		-1	-2	-3	0	1	2	3
1	Fuentes de trabajo						X	
2	Calidad de vida							X
3	Efecto multiplicador							X
	TOTAL						2	6

Fuente: Investigación

Elaboración: El autor

$$\text{Impacto socioeconómico} = (2 + 6)/3 = 2,67 = 3$$

Análisis. El indicador fuente de trabajo se asigna una calificación de impacto positivo (2) por que la implementación de esta propuesta generará fuentes de empleo a los habitantes del cantón Pablo Sexto; el indicador calidad de vida, se asigna un impacto positivo (3) dado que la tratarse de un propuesto que lo que busca en el fondo es aprovechar la naturaleza sin afectarla y se está promocionando el ecoturismo hará que la población mejore la calidad de vida y además al desarrollar actividades ecoturísticas también se desarrollan actividades colaterales. Por lo tanto el nivel impacto socio económico que genera esta propuesta tiene una calificación de impacto medio positivo alto (2,67).

Impacto tecnológico

Cuadro 33
Matriz de impacto tecnológico

	Indicadores	Nivel de impacto						
		-1	-2	-3	0	1	2	3
1	Diseño de página web turística						X	
2	Implementación de la web turística				X			
3	Mantenimiento y operación de la web							X
	TOTAL				0		2	3

Fuente: Investigación

Elaboración: El autor

$$\text{Impacto tecnológico} = (0 + 2 + 3) / 3 = 1,67 = 2$$

El indicador Diseño de página web turística, tiene un impacto medio positivo (2) debido a que el diseño de esta web turística, requiere de personal especializado con el propósito de difundir el potencial turístico del cantón Pablo Sexto, deberá ser elaborado por el propio personal de la entidad municipal; el indicador Implementación de la web turística, se ha considerado un impacto neutro (0), en vista de que se utilizará la plataforma tecnológica que actualmente dispone la municipalidad; y, el impacto Mantenimiento y operación de la web turística, tiene un impacto positivo alto (3), por cuanto se debe dar mantenimiento constante de esta página y al mismo tiempo actualización permanente de la difusión y promoción turística. En conclusión el nivel de impacto tecnológico tiene una calificación de impacto bajo positivo (1,67).

Impacto ambiental

Cuadro 34
Matriz de impacto ambiental

	Indicadores	Nivel de impacto						
		-1	-2	-3	0	1	2	3
1	Reactivación del complejo los Copales	X						

	Indicadores	Nivel de impacto						
		-1	-2	-3	0	1	2	3
2	Implementación del plan de marketing	X						
3	Manejo de residuos sólidos	X						
	TOTAL	-3						

Fuente: Investigación

Elaboración: El autor

$$\text{Impacto ambiental} = (-1 -1 -1) / 3 = -1 = -1$$

El indicador de reactivación del complejo turístico Los Copales tiene un impacto negativo medio (-1), a pesar de que el objetivo es hacer ecoturismo cuya razón de ser es principalmente conservar el ecosistema existente en el cantón Pablo Sexto, sin embargo se genera un riesgo de deterioro de las zonas naturales, si es que no se realiza un control estricto de los lugares turísticos, bien sea por los turistas o por la propia comunidad; por ejemplo muchas personas que llegan a Pablo Sexto, extraen de los bosques y de las riveras de los ríos las orquídeas y los anturios; además los desperdicios de los papeles y plásticos de los alimentos que llevan los turistas son votados en los lugares visitados.

Impacto general

Cuadro 35
Matriz de impactos general

No	Indicadores	Nivel de impacto						
		-1	-2	-3	0	1	2	3
1	Impacto socioeconómico							X
2	Impacto tecnológico						X	
3	Impacto ambiental	X						
	TOTAL	-1					2	3

Fuente: Investigación

Elaboración: El autor

$$\text{Impacto general} = (-1 + 3 + 6) / 2,67 = 3$$

El impacto general de este trabajo de investigación es impacto positivo alto (3), en vista de que el aspecto socioeconómico, tecnológico tiene impactos positivos y solamente el aspecto

ambiental tiene un impacto negativo bajo; y esto es razonable dado que lo que se busca es justamente hacer un turismo amigable con la naturaleza.

Conclusiones

- La población del cantón Pablo Sexto, está consciente de la necesidad de desarrollo alternativas de desarrollo para su cantón, sin embargo por la falta de información y capacitación sobre el ecoturismo continúan dedicados a las actividades agropecuarias.
- La mayor parte del territorio del cantón Pablo Sexto, forma parte del Parque Nacional Sangay y además dispone de una variedad de lugares en donde se puede hacer ecoturismo; sin embargo no existe mayor inversión en promoción y difusión de estos lugares por parte de la Municipalidad y otras entidades relacionadas con el turismo.
- Los servicios de hotelería y restaurante en el cantón, no son los adecuados para la atracción turística, por tal razón la mayoría de los turistas que visitan el cantón prefieren pernoctar en cantones aledaños como Macas y Puyo.
- La implementación del plan de marketing permitirá la difusión y promoción de los lugares turísticos del cantón Pablo, esto además servirá como un incentivo a la población para que desarrolle actividades ecoturísticas.
- La reactivación del centro ecológico los Copales, se constituirá en un referente de la conservación del ecosistema existente en el cantón; pues al ser un lugar conservado en estado natural y al estar en la ciudad da las facilidades para que visiten de manera fácil los turistas nacionales e internacionales.
- La ubicación de la ciudad ofrece una vista única del volcán Sangay, que en horas de la mañana o en la tarde presenta una vista imponente de este atractivo.

Recomendaciones

- La Municipalidad debe destinar mayores recursos para la difusión y promoción de los lugares turísticos de cantón, por que actualmente se está desaprovechando las potencialidades y riquezas turísticas.
- Al realizar el inventario se determinó que existe una variedad de cascadas, ríos, miradores ricos en flora y fauna en estado natural, sin embargo el acceso a esos lugares son difíciles por lo que la Municipalidad debería invertir en sus accesos, no con la apertura de carreteros sino con la construcción de senderos ecológicos; además buscar recursos para promocionar estos lugares de tal manera que sean aprovechados en beneficio de la población del cantón.
- Actualmente los servicios de hotelería y restaurants son muy escasos y de mala calidad, por lo tanto la Municipalidad debería capacitar a la población en gastronomía, hotelería, de tal manera que mejore la calidad del servicio y de los productos que ofrecen los propietarios de estos locales.
- La Municipalidad en su presupuesto anual, incrementar los recursos para turismo, ya que si bien es cierto existe una unidad de turismo, pero los recursos asignados son ínfimos, por lo tanto debe gestionar recursos para que la ejecución del plan de marketing.
- Se recomienda que la Municipalidad invierta en la reactivación del parque ecológicos los copales, para ello debe realizar alianzas estratégicas con el Gobierno

Provincial, Ministerio de Turismo, de tal forma que se capte recursos en beneficio del ecoturismo del cantón.

- A fin de aprovechar el avistamiento del volcán Sangay que tiene la ciudad de Pablo Sexto, la municipalidad debe asignar recursos para la construcción del mirador que está planteado en la propuesta de reactivación del parque ecológico los Copales

BIBLIOGRAFÍA

- Block, Stanley B, Administración Financiera, 2005
- BMI, Guía para la formulación de Proyectos de Inversión
- Chiavenato, Idalberto, Administración de Recursos Humanos, 2007
- Còrdoba Padilla, Marcial, Formulación y Evaluación de Proyectos, 2006
- Escuela Politécnica Superior del Litoral, Elaboración de un Proyecto Turístico en la Vía Santa Elena, CAPAES, 2008
- Espinoza, María Fernanda, La Amazonía Ecuatoriana, FLACSO,
- García, Raúl, El diamante de porter y el ciclo de vida del producto
- Girón Bedon, Jose Ivan; La necesidad de los estudios de Mercados y el Marketing
- Gitman, Lawrence; Administración Financiera, 2000
- Gobierno Municipal del Cantón Pablo Sexto, Plan de Desarrollo Estratégico, 2005 – 2015.
- Grupo Pachacamac, Formulación de Proyectos de Inversión Económica, 2004
- Luna, Rafael y Chaves, Damaris; Guía para elaborar estudios de factibilidad de proyectos ecoturísticos, 2001
- Mendez Alvarez, Carlos Eduardo; Metodología Diseño y Desarrollo del Proceso de Investigación con énfasis en Ciencias Empresariales, 2006
- Universidad Autónoma Metropolitana, Formulación y Evaluación de Proyectos de Inversión, México, 2006
- Ministerio de Turismo, Plan de Turismo 2020
- Ministerio de Turismo, Plan Integral de Marketing Turístico para el Turismo Interno del Ecuador, 214, Agosto 2009
- Schermerhorn, John, Jr, Administración, 2006

- Toro Díaz, Jairo, Formulación y Evaluación de Proyectos en contribuciones a la Economía, 2008
- Vega Mora, Leonel, Gestión Medioambiental, 1998
- CETUR, Turismo receptivo, 2006
- CETUR, Revista Informe primera Edición, 2006

LINCOGRAFÍA

- www.capas.org/PROAR/CAPAS/ Octubre 2000.
- www.ecoturismolatino.com/.../definiendoecoturismoecoturismolatino.pdf
- www.monografias.com/.../ecoturismo/ecoturismo.shtml
- www.nature.org/.../travel/ecoturismo/.../art7815.html
- www.planeta.com/planeta/99/0799slp.html
- www.turismo.gob.ec

ANEXOS

ANEXO 1

ENCUESTA APLICADA A LOS HABITANTES DEL CANTÓN PABLO SEXTO

1. Qué es el ecoturismo para usted

- Conocer la naturaleza y costumbres
 Una diversión un pasatiempo
 Una fuente de ingreso económico
 No se que es

2. Sabía usted que Pablo Sexto cuenta con lugares turísticos

- Si No

3. Cree que es importante el desarrollo del ecoturismo en Pablo Sexto

- Si No

4. Que factores cree que impiden el desarrollo del ecoturismo en el cantón Pablo Sexto

- Falta de difusión
 Falta de educación
 Falta de apoyo económico
 Falta de vías de acceso
 Falta de estudios especializados
 Falta de seguridad y limpieza
 Ninguno

5. Ha participado en alguna capacitación sobre ecoturismo

- Si No

6. Que institución considera que debe fomentar el ecoturismo

- El Municipio
 El Concejo Provincial
 El Ministerio de Turismo
 El Ministerio del ambiente

7. Considera necesaria una oficina de información turística en Pablo Sexto

- Si No No sabe

8. Le gustaría recibir información sobre el ecoturismo

- Si No

9. Actualmente que actividad económica desarrolla:

- Agropecuaria turística Comercio
Empleado
 Otras

10. Considera la actividad agropecuaria

_____Muy rentable _____No muy rentable _____Nada rentable

11. En caso de no desarrollar actividades turísticas, estaría de acuerdo en dedicarse a las actividades eco turísticas

_____ Si _____ No

12. Cree usted que la ganadería y agricultura a destruido el ambiente en el cantón

_____Si _____ No

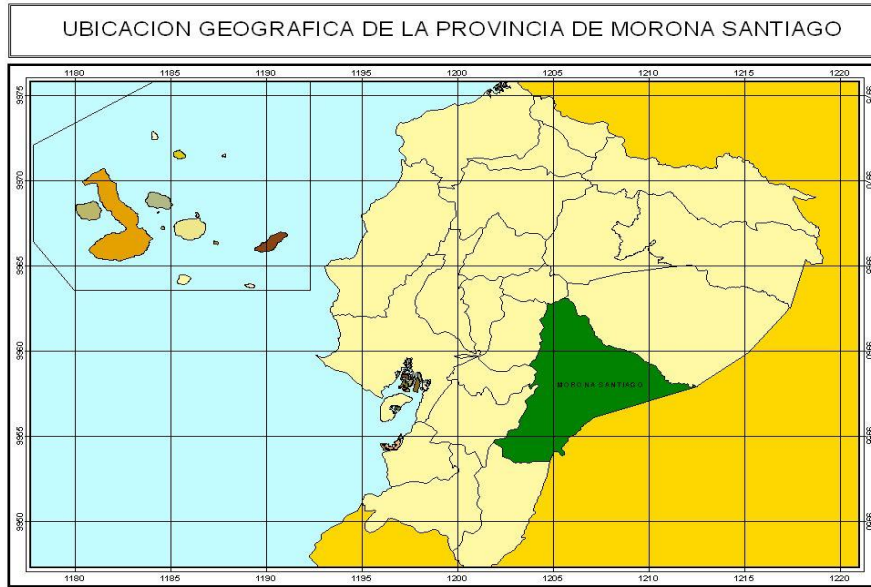
ANEXO 2

GUIA DE ENTREVISTA A AUTORIDADES, FUNCIONARIOS Y DIRIGENTES

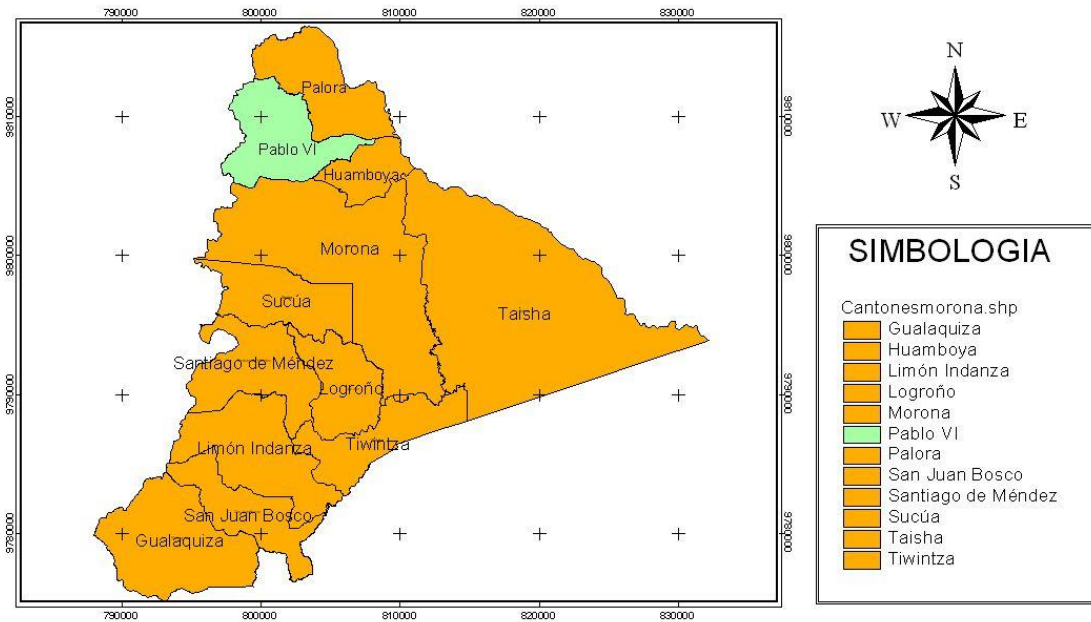
1. **Considera que el Cantón Pablo Sexto puede desarrollarse en base al ecoturismo?**
2. **Cree que es necesario implementar un plan de marketing para difundir y promocionar el ecoturismo en el cantón Pablo Sexto**
3. **En el cantón alguna vez se han desarrollado actividades ecoturísticas en este cantón.**
4. **A que se debe a que el Municipio no invierte mayores recursos para la promoción y actividades turísticas**
5. **Qué proyecto considera que debería apoyarse para fomentar el turismo en este cantón**
6. **Qué opina de la infraestructura turística en el cantón.**
7. **Qué factores considera que están afectando al desarrollo del ecoturismo en este cantón.**
9. **Por qué cree Ud. que la población se dedica mayormente a las actividades agropecuarias.**

ANEXO 3

Ubicación del cantón Pablo Sexto



CANTON PABLO VI



ANEXO 4

**PRESUPUESTO DE OPERACIÓN DEL COMPLEJO ECOLÓGICO
LOS COPALES
PRESUPUESTO DE
PERSONAL**

DETALLE	SALARIO UNIFICADO MENSUAL	SALARIO UNIFICADO ANUAL	XIII SUELDO	XIV SUELDO	APORTE PATRONAL	FONDOS DE RESERVA	TOTAL
Recepcionista	350,00	4.200,00	350,00	264,00	468,30	350,00	5.632,30
Guia naturalista	350,00	4.200,00	350,00	264,00	468,30	350,00	5.632,30
Guardián	300,00	3.600,00	300,00	264,00	401,40	300,00	4.865,40
TOTAL		12.000,00	1.000,00	792,00	1.338,00	1.000,00	16.130,00

**PRESUPUESTO DE BIENES
Y SERVICIOS**

DETALLE	UNIDAD	CANTIDAD	PRECIO UNITARIO	TOTAL
Capacitación	Global	3	150,00	450,00
Material de oficina	Global	1	500,00	500,00
Material de aseo	Global	1	300,00	300,00
Material promocional	Global	1	1.250,00	1.250,00
			TOTAL	2.500,00

TOTAL PERSONAL, BIENES Y SERVICIOS	18.630,00
---	------------------