

## REGISTRO DE DATOS DE LOS ATRACTIVOS TURISTICOS

### FICHA PARA INVENTARIO DE ATRACTIVOS TURISTICOS MINISTERIO DE TURISMO

#### 1. DATOS GENERALES

ENCUESTADOR: Tania Oña

FICHA No 001

SUPERVISOR EVALUADOR:

FECHA : 07 - 09 -2016

NOMBRE DEL ATRACTIVO: Laguna Tobar Donoso- Piñán

PROPIETARIO: N/A

CATEGORÍA: Sitio Natural

TIPO: Ambientes Lacustres

SUBTIPO: lago



#### 2. UBICACIÓN

**LATITUD:** 10056273

**LONGITUD:** 784568

PROVINCIA: Imbabura

CANTÓN: San Miguel de Urucuquí

LOCALIDAD: San Blas

CALLE: N/A

NÚMERO: N/A

TRANSVERSAL: N/A

#### 3. CENTROS URBANOS MAS CERCANOS AL ATRACTIVO

NOMBRE DEL POBLADO: Urucuquí

DISTANCIA (km): 13 km

NOMBRE DEL POBLADO:

DISTANCIA (Km):

#### 4. CARACTERÍSTICAS FÍSICAS DEL ATRACTIVO

ALTURA (m.s.n.m.): 3800msnm

TEMPERATURA (°C): 10°C- 24°C

PRECIPITACIÓN PLUVIOMETRICA (cm<sup>3</sup>):

C  
A  
L  
I  
D  
A  
D

V  
A  
L  
O  
R  
  
I  
N  
T  
R  
I  
N  
S  
E  
C  
O

Este sistema lacustre forma parte de la Reserva Ecológica Cotacachi Cayapas, son lagos de origen glaciar cuenta con alrededor de 27 lagunas que se forman en temporada lluviosa, se accede a la laguna Tobar Donoso, que es la de mayor tamaño, por senderos establecidos se caracteriza por un buen estado de conservación, por la presencia de pajonal, bosques de polylepis, y fauna local por conejos, lobos de páramo

<b>C A L I D A D</b>	<b>V A L O R  E X T R I N S E C O</b>	<b>4. USOS (SIMBOLISMO)</b>  <div style="border: 1px solid black; padding: 5px; margin: 5px 0;">                 Posee sitios para practicar camping, pesca deportiva, caminatas, además de miradores para realizar fotografía, entre otros             </div>	<b>5. ESTADO DE CONSERVACIÓN DEL ATRACTIVO</b>  ALTERADO <input type="checkbox"/> NO ALTERADO <input checked="" type="checkbox"/> DETERIORADO <input type="checkbox"/> CONSERVADO <input checked="" type="checkbox"/> EN PROCESO DE DETERIORO <input type="checkbox"/>  CAUSAS: _____
		ORGANIZACION Y CUMPLIMIENTO (ACONTECIMIENTOS PROGRAMADOS)	<b>5.1 PATRIMONIO (Atractivos Culturales)</b>  Nombre: _____ Fecha de Declaración: _____ Categoría:    Patrimonio de la Humanidad <input type="checkbox"/> Patrimonio del Ecuador <input type="checkbox"/>

<b>A P O Y O</b>	<b>7. INFRAESTRUCTURA VIAL Y DE ACCESO</b>											
	TIPO	SUBTIPO	ESTADO DE LAS VIAS			TRANSPORTE	FRECUENCIAS				TEMPORALIDAD DE ACCESO	
			B	R	M		DIARIA	SEMANAL	MENSUAL	EVENTUAL	DIAS AL AÑO	
	TERRESTRE	ASFALTADO	X			BUS		X				
		LASTRADO				AUTOMOVIL	X					
		EMPEDRADO	X			4X4						DIAS AL MES
		SENDERO	X			TREN						Culturales: Día Inicio: Día Fin:
	ACUATICO	MARITIMO				BARCO						Naturales:
		FLUVIAL				BOTE						
							CANOA					
AEREO					OTROS						HORAS AL DIA	
					AVION						Culturales: Día Inicio: Día Fin:	
					AVIONETA						Naturales:	
					HELICOPTEROS							
Observaciones: Acceso todo el tiempo, solo se toma en cuenta la temporada lluviosa que puede limitar el acceso.												

**8. RUTAS DE BUSES DESDE POBLACIONES CERCANAS:**

NOMBRE DE LA RUTA: Ibarra-Urcuquí- Iruguincho

**A**

DESDE: 06:00

HASTA : 18:

FRECUENCIA: 20 minutos

DISTANCIA : 70km

**P**

AGUA

**O**

POTABLE

ENTUBADA

TRATADA

DE POZO

NO EXISTE

OTROS

**Y**

ENERGÍA ELÉCTRICA

**O**

SISTEMA INTERCONECTADO

GENERADOR



NO EXISTE

OTROS

ALCANTARILLADO

RED PÚBLICA

POZO CIEGO

POZO SEPTICO

NO EXISTE

OTROS

PRECIO





SI

NO

ENTRADA LIBRE

OTROS

Observación :

**10. ASOCIACIÓN CON OTROS ATRACTIVOS**

NOMBRES

DISTANCIA

Comunidad de Piñan

2km

**11. DIFUSIÓN DEL ATRACTIVO**

LOCAL

NACIONAL

PROVINCIAL

INTERNACIONAL

Otros:

Certifico que los datos constantes en estas hojas son verídicos

FIRMA: **SUPERVISOR EVALUADOR**



## REGISTRO DE DATOS DE LOS ATRACTIVOS TURISTICOS

### FICHA PARA INVENTARIO DE ATRACTIVOS TURISTICOS MINISTERIO DE TURISMO

#### 1. DATOS GENERALES

ENCUESTADOR: Tania Oña

FICHA No 002

SUPERVISOR EVALUADOR:

FECHA : 07 - 09 -2016

NOMBRE DEL ATRACTIVO: La Cascada de Conrayaru o Timbuyacu

PROPIETARIO: N/A

CATEGORÍA: Sitio Natural

TIPO: Ríos

SUBTIPO: Cascada



#### 2. UBICACIÓN

LATITUD: 10049452

LONGITUD: 802286

PROVINCIA: Imbabura

CANTÓN: San Miguel de Urququí

LOCALIDAD: San Blas

CALLE: N/A

NÚMERO: N/A

TRANSVERSAL: N/A

#### 3. CENTROS URBANOS MAS CERCANOS AL ATRACTIVO

NOMBRE DEL POBLADO: Urququí

DISTANCIA (km): 30 km

NOMBRE DEL POBLADO:

DISTANCIA (Km):

#### 4. CARACTERÍSTICAS FÍSICAS DEL

#### ATRA CTIVO

ALTURA (m.s.n.m.): 3400msnm

TEMPERATURA (° C): 10°C- 24°C

PRECIPITACIÓN PLUVIOMETRICA (cm<sup>3</sup>):

La Cascada de Conrayaru, se encuentra ubicada en la parte alta de la comunidad de Irugincho, en la parroquia de San Blas, tiene una caída de 25 metros y un ambiente para realizar fotografía, camping

A  
L  
I  
b.  
A  
D

V  
a.  
L  
O  
R  
I  
N  
T  
R  
I  
N  
S  
E  
C  
O

<b>C A L I D A D</b>	<b>V A L O R  E X T R I N S E C O</b>	<p><b>4. USOS (SIMBOLISMO)</b></p> <div style="border: 1px solid black; height: 100px; width: 100%;"></div> <p>ORGANIZACION Y CUMPLIMIENTO (ACONTECIMIENTOS PROGRAMADOS)</p>	<p><b>5. ESTADO DE CONSERVACIÓN DEL ATRACTIVO</b></p> <p>ALTERADO <input type="checkbox"/> NO ALTERADO <input type="checkbox"/></p> <p>DETERIORADO <input type="checkbox"/> CONSERVADO <input checked="" type="checkbox"/> EN PROCESO DE DETERIORO <input type="checkbox"/></p> <p>CAUSAS:</p> <p><b>5.1 PATRIMONIO (Atractivos Culturales)</b></p> <p>Nombre: _____</p> <p>Fecha de Declaración: _____</p> <p>Categoría: Patrimonio de la Humanidad <input type="checkbox"/></p> <p style="padding-left: 100px;">Patrimonio del Ecuador <input type="checkbox"/></p> <p><b>6. ESTADO DE CONSERVACIÓN DEL ENTORNO</b></p> <p>ALTERADO <input type="checkbox"/> NO ALTERADO <input type="checkbox"/></p> <p>DETERIORADO <input type="checkbox"/> CONSERVADO <input checked="" type="checkbox"/> EN PROCESO DE DETERIORO <input type="checkbox"/></p> <p>CAUSAS: _____</p>
--	---	--	--

<b>A P O Y O</b>	<b>7. INFRAESTRUCTURA VIAL Y DE ACCESO</b>											
	TIPO	SUBTIPO	ESTADO DE LAS VIAS			TRANSPORTE	FRECUENCIAS				TEMPORALIDAD DE ACCESO	
			B	R	M		DIARIA	SEMANAL	MENSUAL	EVENTUAL	DIAS AL AÑO	
	TERRESTRE	ASFALTADO	X			BUS		X			DIAS AL AÑO	
		LASTRADO				AUTOMOVIL	X					
		EMPEDRADO	X			4X4					DIAS AL MES	
		SENDERO				TREN					Culturales:	Día Inicio:
	ACUATICO	MARITIMO				BARCO						Día Fin:
		FLUVIAL				BOTE					Naturales:	
						CANOA						
AEREO					OTROS					HORAS AL DIA		
					AVION					Culturales:	Día Inicio:	
					AVIONETA						Día Fin:	
					HELICOPTEROS					Naturales:		
Observaciones:												

**8. RUTAS DE BUSES DESDE POBLACIONES CERCANAS:**

NOMBRE DE LA RUTA: Ibarra-Urcuquí- Timbuyacu

**A** DESDE: 10:00 HASTA : 18: 00 FRECUENCIA: jueves -domingo DISTANCIA : 30 km

**9. INFRAESTRUCTURA BÁSICA**

**P**

AGUA

**O**

POTABLE

ENTUBADA

TRATADA

DE POZO

NO EXISTE

OTROS

**Y**

ENERGÍA ELÉCTRICA

**O**

SISTEMA INTERCONECTADO

GENERADOR

NO EXISTE

OTROS

ALCANTARILLADO

RED PÚBLICA

POZO CIEGO

POZO SEPTICO

NO EXISTE

OTROS

PRECIO

SI

NO

ENTRADA LIBRE

OTROS

Observación :

**10. ASOCIACIÓN CON OTROS ATRACTIVOS**

NOMBRES

DISTANCIA

**11. DIFUSIÓN DEL ATRACTIVO**

LOCAL

NACIONAL

PROVINCIAL

INTERNACIONAL

Otros:

Certifico que los datos constantes en estas hojas son verídicos

FIRMA: **SUPERVISOR EVALUADOR**

## REGISTRO DE DATOS DE LOS ATRACTIVOS TURISTICOS

### FICHA PARA INVENTARIO DE ATRACTIVOS TURISTICOS MINISTERIO DE TURISMO

<b>1. DATOS GENERALES</b>			
ENCUESTADOR: Tania Oña	FICHA No 003		
SUPERVISOR EVALUADOR:	FECHA : 21 - 09 -2016		
NOMBRE DEL ATRACTIVO: Cuicocha			
PROPIETARIO: N/A			
CATEGORÍA: Sitio Natural	TIPO: Ambientes Lacustres		
<b>2. UBICACIÓN</b>			
	<b>LATITUD:</b> 10033227	<b>LONGITUD:</b> 794335	
PROVINCIA: Imbabura	CANTÓN: Cotacachi	LOCALIDAD: Cuicocha	
CALLE: N/A	NÚMERO: N/A	TRANSVERSAL: N/A	
<b>3. CENTROS URBANOS MAS CERCANOS AL ATRACTIVO</b>			
NOMBRE DEL POBLADO: Quiroga		DISTANCIA (km): 7 km	
NOMBRE DEL POBLADO:		DISTANCIA (Km):	
<b>4. CARACTERÍSTICAS FÍSICAS DEL ATRACTIVO</b>			
<b>C A L I D A D</b>	<b>V A L O R  I N T R I  N S E C O</b>	ALTURA (m.s.n.m.): 3800 msnm	TEMPERATURA (° C): 10°C- 24°C
		PRECIPITACIÓN PLUVIOMETRICA (cm <sup>3</sup> ):	
<p>Se encuentra dentro de la Reserva Cotacachi-Cayapas a 14 km de Otavalo y 12 km al suroccidente de Cotacachi. Su origen es de una caldera volcánica, en su cráter volcánico se observan dos islotes separados por el "Canal del ensueño", su profundidad es de 200 m y su superficie es de 393 has. Se tienen especies arbóreas, arbustivas y herbáceas como el pajonal, totoras, sigses, bromelias, etc.</p>			

<b>C A L I D A D</b>	<b>V A L O R  E X T R I N S E C O</b>	<p><b>4. USOS (SIMBOLISMO)</b></p> <div style="border: 1px solid black; padding: 5px; margin: 10px 0;"> <p>Posee sitios para practicar camping, pesca deportiva, caminatas, además de miradores para realizar fotografía, y el recorrido por la ruta sagrada</p> </div> <p>ORGANIZACION Y CUMPLIMIENTO (ACONTECIMIENTOS PROGRAMADOS)</p>	<p><b>4. ESTADO DE CONSERVACIÓN DEL ATRACTIVO</b></p> <p>ALTERADO <input type="checkbox"/> NO ALTERADO <input checked="" type="checkbox"/></p> <p>DETERIORADO <input type="checkbox"/> CONSERVADO <input checked="" type="checkbox"/></p> <p>CAUSAS:</p> <p><b>5.1 PATRIMONIO (Atractivos Culturales)</b></p> <p>Nombre: _____</p> <p>Fecha de Declaración: _____</p> <p>Categoría: Patrimonio de la Humanidad <input type="checkbox"/></p> <p style="padding-left: 100px;">Patrimonio del Ecuador <input type="checkbox"/></p> <p><b>5. ESTADO DE CONSERVACIÓN DEL ENTORNO</b></p> <p>ALTERADO <input type="checkbox"/> NO ALTERADO <input checked="" type="checkbox"/></p> <p>DETERIORADO <input type="checkbox"/> CONSERVADO <input checked="" type="checkbox"/></p> <p>CAUSAS:</p>
--	---	--	--

<b>A P O Y O</b>	<b>7. INFRAESTRUCTURA VIAL Y DE ACCESO</b>											
	TIPO	SUBTIPO	ESTADO DE LAS VIAS			TRANSPORTE	FRECUENCIAS				TEMPORALIDAD DE ACCESO	
			B	R	M		DIARIA	SEMANAL	MENSUAL	EVENTUAL	DIAS AL AÑO	
	TERRESTRE	ASFALTADO	X			BUS	X				DIAS AL AÑO	
		LASTRADO				AUTOMOVIL	X					
		EMPEDRADO				4X4					DIAS AL MES	
		SENDERO	X			TREN					Culturales:	Día Inicio:
	ACUATICO	MARITIMO				BARCO					Naturales:	Día Fin:
		FLUVIAL				BOTE						
							CANOA					
AEREO					OTROS					HORAS AL DIA		
					AVION					Culturales:	Día Inicio:	
					AVIONETA						Día Fin:	
					HELICOPTEROS					Naturales:		
Observaciones: Acceso todo el tiempo, solo se toma en cuenta la temporada lluviosa que puede limitar el acceso.												



**8. RUTAS DE BUSES DESDE POBLACIONES CERCANAS:**

**NOMBRE DE LA RUTA:** Ibarra-Cotacachi-Quiroga

**A**

**DESDE:** 06:00

**HASTA :** 18: 00

**FRECUENCIA:** 20 minutos

**DISTANCIA :** 40 km

**P**

**AGUA**

**O**

POTABLE

ENTUBADA

TRATADA

DE POZO

NO EXISTE

OTROS

**Y**

**ENERGÍA ELÉCTRICA**

**O**

SISTEMA INTERCONECTADO

GENERADOR

NO EXISTE

OTROS

**ALCANTARILLADO**

RED PÚBLICA

POZO CIEGO

POZO SEPTICO

NO EXISTE

OTROS

**PRECIO**

SI

NO

ENTRADA LIBRE

OTROS

**Observación :**

**10. ASOCIACIÓN CON OTROS ATRACTIVOS**

NOMBRES

DISTANCIA

Comunidad de Quiroga

3km

**11. DIFUSIÓN DEL ATRACTIVO**

LOCAL

NACIONAL

PROVINCIAL

INTERNACIONAL

Otros:

Certifico que los datos constantes en estas hojas son verídicos

FIRMA: **SUPERVISOR EVALUADOR**



## REGISTRO DE DATOS DE LOS ATRACTIVOS TURISTICOS

### FICHA PARA INVENTARIO DE ATRACTIVOS TURISTICOS MINISTERIO DE TURISMO

#### 1. DATOS GENERALES

ENCUESTADOR: Tania Oña

FICHA No 004

SUPERVISOR EVALUADOR:

FECHA : 14 - 09 -2016

NOMBRE DEL ATRACTIVO: **Lago Cubilche**

PROPIETARIO: N/A

CATEGORÍA: Sitio Natural

TIPO: ambientes lacustres

SUBTIPO: Lago



#### 2. UBICACIÓN

**LATITUD:** 10025709

**LONGITUD:** 819033

PROVINCIA: Imbabura

CANTÓN: Ibarra

LOCALIDAD: La Esperanza

CALLE: N/A

NÚMERO: N/A

TRANSVERSAL: N/A

#### 3. CENTROS URBANOS MAS CERCANOS AL ATRACTIVO

NOMBRE DEL POBLADO: La Esperanza

DISTANCIA (km): 4.5 km

NOMBRE DEL POBLADO:

DISTANCIA (Km):

#### 4. CARACTERÍSTICAS FÍSICAS DEL ATRACTIVO

ALTURA (m.s.n.m.): 2900msnm

TEMPERATURA (°C): 10°C- 24°C

PRECIPITACIÓN PLUVIOMETRICA (cm<sup>3</sup>):

C  
A  
L  
I  
D  
A  
D

V  
A  
L  
O  
R  
I  
N  
T  
R  
I  
N  
S  
E  
C  
O

Está ubicada en la meseta del cerro Cubilche a 2600msnm, en la comunidad de la Esperanza, es un pequeño lago de origen volcánico con un área de 1.45 has. Como vegetación representativa se encuentra el pajonal en conjunto con otras especies como la achicoria, alverjilla, en las zonas bajas del cerro se cultiva maíz, habas y chochos

**CALIDAD**

**VALOR EXTRINSECO**

**4. USOS (SIMBOLISMO)**

Sitio de gran belleza por sus paisajes

ORGANIZACION Y CUMPLIMIENTO (ACONTECIMIENTOS PROGRAMADOS)

---



---

**4. ESTADO DE CONSERVACIÓN DEL ATRACTIVO**

ALTERADO  NO ALTERADO

DETERIORADO  CONSERVADO  EN PROCESO DE DETERIORO

CAUSAS:

**5.1 PATRIMONIO (Atractivos Culturales)**

Nombre: \_\_\_\_\_

Fecha de Declaración: \_\_\_\_\_

Categoría: Patrimonio de la Humanidad

Patrimonio del Ecuador

**5. ESTADO DE CONSERVACIÓN DEL ENTORNO**

ALTERADO  NO ALTERADO

DETERIORADO  CONSERVADO  EN PROCESO DE DETERIORO

CAUSAS:

---

**APOYO**

**7. INFRAESTRUCTURA VIAL Y DE ACCESO**

TIPO	SUBTIPO	ESTADO DE LAS VIAS			TRANSPORTE	FRECUENCIAS				TEMPORALIDAD DE ACCESO	
		B	R	M		DIARIA	SEMANAL	MENSUAL	EVENTUAL	DIAS AL AÑO	
TERRESTRE	ASFALTADO	X			BUS		X			DIAS AL AÑO	
	LASTRADO				AUTOMOVIL	X					
	EMPEDRADO	X			4X4					DIAS AL MES	
	SENDERO	X			TREN					Culturales:	Día Inicio:
ACUATICO	MARITIMO				BARCO						Día Fin:
					BOTE					Naturales:	
	FLUVIAL				CANOA						
					OTROS						HORAS AL DIA
AEREO					AVION					Culturales:	Día Inicio:
					AVIONETA						Día Fin:
					HELICOPTEROS					Naturales:	

Observaciones:

**8. RUTAS DE BUSES DESDE POBLACIONES CERCANAS:**

NOMBRE DE LA RUTA: Ibarra-Esperanza

**A** DESDE: 06:00 HASTA : 18: 00 FRECUENCIA: Lunes -domingo DISTANCIA : 45 km

**9. INFRAESTRUCTURA BÁSICA**

**P** AGUA

**O** POTABLE  ENTUBADA  TRATADA  DE POZO  NO EXISTE  OTROS

**Y** ENERGÍA ELÉCTRICA

**O** SISTEMA INTERCONECTADO  GENERADOR  NO EXISTE  OTROS

ALCANTARILLADO

RED PÚBLICA  POZO CIEGO  POZO SEPTICO  NO EXISTE  OTROS

PRECIO

SI  NO  ENTRADA LIBRE  OTROS

Observación :

**10. ASOCIACIÓN CON OTROS ATRACTIVOS**

NOMBRES

DISTANCIA

**11. DIFUSIÓN DEL ATRACTIVO**

LOCAL  NACIONAL

PROVINCIAL  INTERNACIONAL

Otros:

Certifico que los datos constantes en estas hojas son verídicos

FIRMA: **SUPERVISOR EVALUADOR**



## REGISTRO DE DATOS DE LOS ATRACTIVOS TURISTICOS

### FICHA PARA INVENTARIO DE ATRACTIVOS TURISTICOS MINISTERIO DE TURISMO

#### 1. DATOS GENERALES

ENCUESTADOR: Tania Oña

FICHA No 005

SUPERVISOR EVALUADOR:

FECHA : 14 - 09 -2016

NOMBRE DEL ATRACTIVO: Laguna Yahuarcocha

PROPIETARIO: N/A

CATEGORÍA: Sitio Natural

TIPO: Ambientes Lacustres

SUBTIPO: lago



#### 2. UBICACIÓN

**LATITUD:** 10041099

**LONGITUD:** 822579

PROVINCIA: Imbabura

CANTÓN: San Miguel de Ibarra

LOCALIDAD: San Miguel de Yahuarcocha

CALLE: N/A

NÚMERO: N/A

TRANSVERSAL: N/A

#### 3. CENTROS URBANOS MAS CERCANOS AL ATRACTIVO

NOMBRE DEL POBLADO: Ibarra

DISTANCIA (km): 3 km

NOMBRE DEL POBLADO:

DISTANCIA (Km):

#### 4. CARACTERÍSTICAS FÍSICAS DEL

#### ATRA CTIVO

ALTURA (m.s.n.m.): 2010 msnm

TEMPERATURA (° C): 18°C- 24°C

PRECIPITACIÓN PLUVIOMETRICA (cm<sup>3</sup>):

**A  
L  
I  
D**

**V  
a  
L  
O  
R  
  
I  
N  
T  
R  
I  
N  
S  
E  
C  
O**

En los alrededores de la laguna se puede observar especies de plantas arbustivas como: Acacias, aguacate, agave, Agave, Eucalipto, guaba, molle, lechero, mosquera. En cuanto a la Fauna acuática se encuentra en el lago tilapia, carpa. Además de especies de aves como garzas, pequeños halcones, cormoranes; también pequeños conejos, lagartijas, raposas. En las orillas se encuentran plantas de totora, cultivos, frutales y en varios lugares plantas ornamentales. Además, en la parte este de la laguna se han construido sitios para recreación familiar.

**CALIDAD**

**VALOR EXTRINSECO**

**4. USOS (SIMBOLISMO)**

Posee sitios para practicar camping, caminatas, paseos a bote.

ORGANIZACION Y CUMPLIMIENTO (ACONTECIMIENTOS PROGRAMADOS)

---



---

**4. ESTADO DE CONSERVACIÓN DEL ATRACTIVO**

ALTERADO  NO ALTERADO  EN PROCESO DE

DETERIORADO  CONSERVADO  DETERIORO

CAUSAS:

**5.1 PATRIMONIO (Atractivos Culturales)**

Nombre: \_\_\_\_\_ Fecha de Declaración: \_\_\_\_\_

Categoría: Patrimonio de la Humanidad   
 Patrimonio del Ecuador

**5. ESTADO DE CONSERVACIÓN DEL ENTORNO**

ALTERADO  NO ALTERADO  EN PROCESO DE

DETERIORADO  CONSERVADO  DETERIORO

CAUSAS: \_\_\_\_\_

**APOYO**

**7. INFRAESTRUCTURA VIAL Y DE ACCESO**

TIPO	SUBTIPO	ESTADO DE LAS VIAS			TRANSPORTE	FRECUENCIAS				TEMPORALIDAD DE ACCESO	
		B	R	M		DIARIA	SEMANAL	MENSUAL	EVENTUAL	DIAS AL AÑO	
TERRESTRE	ASFALTADO	X			BUS	X				DIAS AL MES	
	LASTRADO				AUTOMOVIL	X					
	EMPEDRADO				4X4						
	SENDERO				TREN						
ACUATICO	MARITIMO				BARCO					Culturales:	Día Inicio:
					BOTE					Naturales:	Día Fin:
	FLUVIAL				CANOA					HORAS AL DIA	
AEREO					AVION					Culturales:	Día Inicio:
					AVIONETA					Naturales:	Día Fin:
					HELICOPTEROS						

Observaciones: Acceso todo el tiempo

**RUTAS DE BUSES DESDE POBLACIONES CERCANAS:**

**NOMBRE DE LA RUTA:** Ibarra- Yahuarcocha

**A**

DESDE: 06:00

HASTA : 19: 00

FRECUENCIA: 15minutos

DISTANCIA : 3km

**P**

**AGUA**

**O**

POTABLE

ENTUBADA

TRATADA

DE POZO

NO EXISTE

OTROS

**Y**

**ENERGÍA ELÉCTRICA**

**O**

SISTEMA INTERCONECTADO

GENERADOR

NO EXISTE

OTROS

**ALCANTARILLADO**

RED PÚBLICA

POZO CIEGO

POZO SEPTICO

NO EXISTE

OTROS

**PRECIO**

SI

NO

ENTRADA LIBRE

OTROS

Observación :

**10. ASOCIACIÓN CON OTROS ATRACTIVOS**

NOMBRES

DISTANCIA

Comunidad de San Miguel de Yahuarcocha

**11. DIFUSIÓN DEL ATRACTIVO**

LOCAL

NACIONAL

PROVINCIAL

INTERNACIONAL

Otros:

Certifico que los datos constantes en estas hojas son verídicos

FIRMA: **SUPERVISOR EVALUADOR**



## REGISTRO DE DATOS DE LOS ATRACTIVOS TURISTICOS

### FICHA PARA INVENTARIO DE ATRACTIVOS TURISTICOS MINISTERIO DE TURISMO

#### 1. DATOS GENERALES

ENCUESTADOR: Tania Oña

FICHA No 006

SUPERVISOR EVALUADOR:

FECHA : 20 - 08 -2016

NOMBRE DEL ATRACTIVO: **MIRADOR ANGOCHAGUA**

PROPIETARIO: N/A

CATEGORÍA: Sitio Natural

TIPO : Montañas

SUBTIPO: cerro

#### 2. UBICACIÓN

LATITUD: 10026607

LONGITUD: 826088

PROVINCIA: Imbabura

CANTÓN: Ibarra

LOCALIDAD: La Esperanza

CALLE: N/A

NÚMERO: N/A

TRANSVERSAL: N/A

#### 3. CENTROS URBANOS MAS CERCANOS AL ATRACTIVO

NOMBRE DEL POBLADO: Urcuquí

DISTANCIA (km): 30 km

NOMBRE DEL POBLADO:

DISTANCIA (Km):

**A  
L  
I  
A  
D**

**V  
A  
L  
O  
R  
  
I  
N  
T  
R  
I  
N  
S  
E  
C  
O**

#### 4. CARACTERÍSTICAS FÍSICAS DEL

#### ATRA CTIVO

ALTURA (m.s.n.m.): 3000 msnm

TEMPERATURA (° C): 10°C- 20°C

PRECIPITACIÓN PLUVIOMETRICA (cm<sup>3</sup>):

Una zona donde se puede observar el valle donde está a ciudad de Ibarra, el volcán Imbabura. Está ubicada al sur del Cantón de Ibarra, a 11 Km de la ciudad de Ibarra, se encuentra entre los 2800 msnm y los 3800 msnm con una temperatura comprendida entre los 10°C y 16° C. Formado por zona de paramos de pajonales y arbustos como el árbol de papel, es un sitio para contemplar el valle de Ibarra, al volcán Imbabura entre otros.

Como actividades se puede realizar caminatas, acampar, emprender excursiones, senderismo, ciclismo de montaña, cabalgata



<b>C A L I D A D</b>	<b>V A L O R  E X T R I N S E C O</b>	<p><b>4. USOS (SIMBOLISMO)</b></p> <div style="border: 1px solid black; height: 100px; width: 100%; margin-bottom: 10px;"></div> <p>ORGANIZACION Y CUMPLIMIENTO (ACONTECIMIENTOS PROGRAMADOS)</p>	<p><b>4. ESTADO DE CONSERVACION DEL ATRACTIVO</b></p> <p>ALTERADO <input type="checkbox"/> NO ALTERADO <input type="checkbox"/> EN PROCESO DE DETERIORO <input type="checkbox"/></p> <p>DETERIORADO <input type="checkbox"/> CONSERVADO <input checked="" type="checkbox"/></p> <p>CAUSAS:</p> <p><b>5.1 PATRIMONIO (Atractivos Culturales)</b></p> <p><b>Nombre:</b> _____</p> <p><b>Fecha de Declaración:</b> _____</p> <p><b>Categoría:</b> Patrimonio de la Humanidad <input type="checkbox"/></p> <p style="padding-left: 100px;">Patrimonio del Ecuador <input type="checkbox"/></p> <p><b>5. ESTADO DE CONSERVACIÓN DEL ENTORNO</b></p> <p>ALTERADO <input type="checkbox"/> NO ALTERADO <input type="checkbox"/> EN PROCESO DE DETERIORO <input type="checkbox"/></p> <p>DETERIORADO <input type="checkbox"/> CONSERVADO <input checked="" type="checkbox"/></p> <p>CAUSAS:</p>
--	---	---	---

**7. INFRAESTRUCTURA VIAL Y DE ACCESO**

TIPO	SUBTIPO	ESTADO DE LAS VIAS			TRANSPORTE	FRECUENCIAS				TEMPORALIDAD DE ACCESO			
		B	R	M		DIARIA	SEMANAL	MENSUAL	EVENTUAL	DIAS AL AÑO			
TERRESTRE	ASFALTADO	X			BUS	X				DIAS AL AÑO			
	LASTRADO				AUTOMOVIL	X							
	EMPEDRADO	X			4X4	X						DIAS AL MES	
	SENDERO	X			TREN							Culturales:	Día Inicio:
ACUATICO	MARITIMO				BARCO						Día Fin:		
					BOTE					Naturales:			
	FLUVIAL				CANOA								
					OTROS						HORAS AL DIA		
AEREO					AVION					Culturales:	Día Inicio:		
					AVIONETA						Día Fin:		
					HELICOPTEROS					Naturales:			

Observaciones:

**A  
P  
O  
Y  
O**

A P O Y O	<b>RUTAS DE BUSES DESDE POBLACIONES CERCANAS:</b>									
	<b>NOMBRE DE LA RUTA:</b> Ibarra-La Esperanza									
	<b>DESDE:</b> 06:00		<b>HASTA :</b> 18: 00		<b>FRECUENCIA:</b> jueves -domingo			<b>DISTANCIA :</b> 40 km		
	<b>9. INFRAESTRUCTURA BÁSICA</b>									
	<b>AGUA</b>									
POTABLE <input type="checkbox"/>		ENTUBADA <input type="checkbox"/>		TRATADA <input type="checkbox"/>		DE POZO <input type="checkbox"/>		NO EXISTE <input checked="" type="checkbox"/>	OTROS	
<b>ENERGÍA ELÉCTRICA</b>										
SISTEMA INTERCONECTADO <input type="checkbox"/>			GENERADOR <input type="checkbox"/>			NO EXISTE <input checked="" type="checkbox"/>		OTROS		
<b>ALCANTARILLADO</b>										
RED PÚBLICA <input type="checkbox"/>		POZO CIEGO <input type="checkbox"/>		POZO SEPTICO <input type="checkbox"/>		NO EXISTE <input checked="" type="checkbox"/>		OTROS		
<b>PRECIO</b>										
SI <input type="checkbox"/>		NO <input checked="" type="checkbox"/>		ENTRADA LIBRE <input type="checkbox"/>		NO EXISTE <input type="checkbox"/>		OTROS		
<b>Observación :</b>										
<b>10. ASOCIACIÓN CON OTROS ATRACTIVOS</b>										
NOMBRES					DISTANCIA					
Comunidad la Rinconada										
<b>11. DIFUSIÓN DEL ATRACTIVO</b>					Certifico que los datos constantes en estas hojas son verídicos					
LOCAL <input type="checkbox"/>		NACIONAL <input checked="" type="checkbox"/>		PROVINCIAL <input checked="" type="checkbox"/>		INTERNACIONAL <input checked="" type="checkbox"/>				
Otros:					<hr style="width: 100%;"/> <b>FIRMA: SUPERVISOR EVALUADOR</b>					

## REGISTRO DE DATOS DE LOS ATRACTIVOS TURISTICOS

### FICHA PARA INVENTARIO DE ATRACTIVOS TURISTICOS MINISTERIO DE TURISMO

#### 6. DATOS GENERALES

ENCUESTADOR: Tania Oña

FICHA No 007

SUPERVISOR EVALUADOR:

FECHA : 17- 08 -2016

NOMBRE DEL ATRACTIVO: LAGO SAN PABLO

PROPIETARIO: N/A

CATEGORÍA: Sitio Natural

TIPO: Ambientes Lacustres

SUBTIPO: Lago



#### 7. UBICACIÓN

**LATITUD:** 10023107

**LONGITUD:** 809218

PROVINCIA: Imbabura

CANTÓN: Cotacachi

LOCALIDAD: Cuicocha

CALLE: N/A

NÚMERO: N/A

TRANSVERSAL: N/A

#### 8. CENTROS URBANOS MAS CERCANOS AL ATRACTIVO

NOMBRE DEL POBLADO: Otavalo

DISTANCIA (km): 12 km

NOMBRE DEL POBLADO:

DISTANCIA (Km):

#### 4. CARACTERÍSTICAS FÍSICAS DEL

#### ATRA CTIVO

ALTURA (m.s.n.m.): 3800 msnm

TEMPERATURA (° C): 10°C- 24°C

PRECIPITACIÓN PLUVIOMETRICA (cm<sup>3</sup>):

A  
L  
I  
D

V  
a.  
L  
O  
R  
I  
N  
T  
R  
I  
N  
S  
E  
C  
O

Se encuentra dentro de la Reserva Cotacachi-Cayapas a 14 km de Otavalo y 12 km al suroccidente de Cotacachi. Su origen es de una caldera volcánica, en su cráter volcánico se observan dos islotes separados por el "Canal del ensueño", su profundidad es de 200 m y su superficie es de 393 has. Se tienen especies arbóreas, arbustivas y herbáceas como el pajonal, totoras, sigses, bromelias, etc.

<b>C A L I D A D</b>	<b>V A L O R  E X T R I N S E C O</b>	<b>4. USOS (SIMBOLISMO)</b>  <div style="border: 1px solid black; padding: 5px; margin: 5px 0;">                 Posee sitios para practicar camping, pesca deportiva, caminatas, además de miradores para realizar fotografía, y el recorrido por la ruta sagrada             </div>	<b>9. ESTADO DE CONSERVACIÓN DEL ATRACTIVO</b>  ALTERADO <input type="checkbox"/> NO ALTERADO <input checked="" type="checkbox"/> DETERIORADO <input type="checkbox"/> CONSERVADO <input checked="" type="checkbox"/> EN PROCESO DE DETERIORO <input type="checkbox"/>  CAUSAS: _____
		ORGANIZACION Y CUMPLIMIENTO (ACONTECIMIENTOS PROGRAMADOS)	<b>5.1 PATRIMONIO (Atractivos Culturales)</b>  Nombre: _____ Fecha de Declaración: _____ Categoría:    Patrimonio de la Humanidad <input type="checkbox"/> Patrimonio del Ecuador <input type="checkbox"/>

<b>A P O Y O</b>	<b>7. INFRAESTRUCTURA VIAL Y DE ACCESO</b>											
	TIPO	SUBTIPO	ESTADO DE LAS VIAS			TRANSPORTE	FRECUENCIAS				TEMPORALIDAD DE ACCESO	
			B	R	M		DIARIA	SEMANAL	MENSUAL	EVENTUAL	DIAS AL AÑO	
	TERRESTRE	ASFALTADO	X			BUS	X					
		LASTRADO				AUTOMOVIL	X					
		EMPEDRADO				4X4						DIAS AL MES
		SENDERO	X			TREN						Culturales: Día Inicio: Día Fin:
	ACUATICO	MARITIMO				BARCO						Naturales:
		FLUVIAL				BOTE						
							CANOA					
AEREO					OTROS						HORAS AL DIA	
					AVION						Culturales: Día Inicio: Día Fin:	
					AVIONETA						Naturales:	
					HELICOPTEROS							
Observaciones: Acceso todo el tiempo, solo se toma en cuenta la temporada lluviosa que puede limitar el acceso.												

**RUTAS DE BUSES DESDE POBLACIONES CERCANAS:**

**NOMBRE DE LA RUTA:** Ibarra-Cotacachi-Quiroga

**A**

**DESDE:** 06:00

**HASTA :** 18: 00

**FRECUENCIA:** 20 minutos

**DISTANCIA :** 40 km

**9. INFRAESTRUCTURA BÁSICA**

**P**

**AGUA**

**O**

POTABLE

ENTUBADA

TRATADA

DE POZO

NO EXISTE

OTROS

**Y**

**ENERGÍA ELÉCTRICA**

**O**

SISTEMA INTERCONECTADO

GENERADOR



NO EXISTE

OTROS

**ALCANTARILLADO**

RED PÚBLICA

POZO CIEGO

POZO SEPTICO

NO EXISTE

OTROS

**PRECIO**

SI

NO

ENTRADA LIBRE

OTROS

**Observación :**

**10. ASOCIACIÓN CON OTROS ATRACTIVOS**

NOMBRES

DISTANCIA

Comunidad de Quiroga

3km

**11. DIFUSIÓN DEL ATRACTIVO**

LOCAL

NACIONAL

PROVINCIAL

INTERNACIONAL

Otros:

Certifico que los datos constantes en estas hojas son verídicos

FIRMA: **SUPERVISOR EVALUADOR**



## REGISTRO DE DATOS DE LOS ATRACTIVOS TURISTICOS

### FICHA PARA INVENTARIO DE ATRACTIVOS TURISTICOS MINISTERIO DE TURISMO

#### 1. DATOS GENERALES

ENCUESTADOR: Tania Oña

FICHA No 008

SUPERVISOR EVALUADOR:

FECHA :25-08-2016

NOMBRE DEL ATRACTIVO: MIRADOR YURACRUZ

PROPIETARIO: N/A

CATEGORÍA: Sitio Natural

TIPO: Montañas

SUBTIPO: Cerro



#### 2. UBICACIÓN

LATITUD: 10038954

LONGITUD: 825554

PROVINCIA: Imbabura

CANTÓN: Ibarra

LOCALIDAD: La Esperanza

CALLE: N/A

NÚMERO: N/A

TRANSVERSAL: N/A

#### 3. CENTROS URBANOS MAS CERCANOS AL ATRACTIVO

NOMBRE DEL POBLADO: Ibarra

DISTANCIA (km): 4.5 km

NOMBRE DEL POBLADO:

DISTANCIA (Km):

#### 4. CARACTERÍSTICAS FÍSICAS DEL ATRACTIVO

ALTURA (m.s.n.m.): 2245msnm

TEMPERATURA (° C): 10°C- 24°C

PRECIPITACIÓN PLUVIOMETRICA (cm<sup>3</sup>):

Una zona donde se puede observar el valle donde está la ciudad de Ibarra, el volcán Imbabura. Este mirador llamado también Alto de Reyes, este sector es conocido por la práctica de la actividad de parapente.

Es un mirador natural que permite observar todo el valle de la ciudad de Ibarra, la laguna de Yahuarcocha, al fondo el volcán Cotacachi.

A  
L  
I  
b.  
A  
D

V  
a.  
L  
O  
R  
I  
N  
T  
R  
I  
N  
S  
E  
C  
O

<b>C A L I D A D</b>	<b>V A L O R  E X T R I N S E C O</b>	<b>4. USOS (SIMBOLISMO)</b>  <div style="border: 1px solid black; padding: 5px; margin: 5px 0;">                 Sitio de gran belleza por sus paisajes y la actividad del parapente             </div> ORGANIZACION Y CUMPLIMIENTO (ACONTECIMIENTOS PROGRAMADOS)	<b>4. ESTADO DE CONSERVACIÓN DEL ATRACTIVO</b>  ALTERADO <input type="checkbox"/> NO ALTERADO <input checked="" type="checkbox"/> DETERIORADO <input type="checkbox"/> CONSERVADO <input checked="" type="checkbox"/> EN PROCESO DE DETERIORO <input type="checkbox"/>  CAUSAS:
		<b>5.1 PATRIMONIO (Atractivos Culturales)</b>  Nombre: _____ Fecha de Declaración: _____ Categoría: Patrimonio de la Humanidad <input type="checkbox"/> Patrimonio del Ecuador <input type="checkbox"/>	<b>5. ESTADO DE CONSERVACIÓN DEL ENTORNO</b>  ALTERADO <input type="checkbox"/> NO ALTERADO <input checked="" type="checkbox"/> DETERIORADO <input type="checkbox"/> CONSERVADO <input checked="" type="checkbox"/> EN PROCESO DE DETERIORO <input type="checkbox"/>  CAUSAS: _____

<b>A P O Y O</b>	<b>7. INFRAESTRUCTURA VIAL Y DE ACCESO</b>												
	TIPO	SUBTIPO	ESTADO DE LAS VIAS			TRANSPORTE	FRECUENCIAS				TEMPORALIDAD DE ACCESO		
			B	R	M		DIARIA	SEMANAL	MENSUAL	EVENTUAL	DIAS AL AÑO		
	TERRESTRE	ASFALTADO	X			BUS	X					DIAS AL AÑO	
		LASTRADO				AUTOMOVIL	X						
		EMPEDRADO	X			4X4						DIAS AL MES	
		SENDERO				TREN						Culturales:	Día Inicio:
	ACUATICO	MARITIMO				BARCO							Día Fin:
		FLUVIAL				BOTE						Naturales:	
							CANOA						
AEREO					OTROS						HORAS AL DIA		
					AVION						Culturales:	Día Inicio:	
					AVIONETA							Día Fin:	
					HELICOPTEROS						Naturales:		
Observaciones:													

RUTAS DE BUSES DESDE POBLACIONES CERCANAS:

NOMBRE DE LA RUTA: Ibarra-Sigzipamba

**A** DESDE: 06:00 HASTA : 18: 00 FRECUENCIA: Lunes -domingo DISTANCIA : 45 km

**9. INFRAESTRUCTURA BÁSICA**

**P**

AGUA

**O**

POTABLE

ENTUBADA

TRATADA

DE POZO

NO EXISTE

OTROS

**Y**

ENERGÍA ELÉCTRICA

**O**

SISTEMA INTERCONECTADO

GENERADOR

NO EXISTE

OTROS

ALCANTARILLADO

RED PÚBLICA

POZO CIEGO

POZO SEPTICO

NO EXISTE

OTROS

PRECIO

SI

NO

ENTRADA LIBRE

OTROS

Observación :

**10. ASOCIACIÓN CON OTROS ATRACTIVOS**

NOMBRES

DISTANCIA

Lago Yahuarcocha

**11. DIFUSIÓN DEL ATRACTIVO**

LOCAL

NACIONAL

PROVINCIAL

INTERNACIONAL

Otros:


Certifico que los datos constantes en estas hojas son verídicos

FIRMA: **SUPERVISOR EVALUADOR**



## REGISTRO DE DATOS DE LOS ATRACTIVOS TURISTICOS

### FICHA PARA INVENTARIO DE ATRACTIVOS TURISTICOS MINISTERIO DE TURISMO

<b>6. DATOS GENERALES</b>		
ENCUESTADOR: Tania Oña SUPERVISOR EVALUADOR: NOMBRE DEL ATRACTIVO: Volcán Imbabura PROPIETARIO: N/A CATEGORÍA: Sitio Natural      TIPO: Montañas	FICHA No 009 FECHA :25-08-2016  SUBTIPO: Cerro	
		
<b>7. UBICACIÓN</b>		
PROVINCIA: Imbabura CALLE: N/A	LATITUD: 10029132  CANTÓN: Ibarra NÚMERO: N/A	
LONGITUD: 814452  LOCALIDAD: La Esperanza TRANSVERSAL: N/A		
<b>8. CENTROS URBANOS MAS CERCANOS AL ATRACTIVO</b>		
NOMBRE DEL POBLADO: La Esperanza      DISTANCIA (km): 4.5 km NOMBRE DEL POBLADO:      DISTANCIA (Km):		
<b>A</b>	<b>V</b>	<b>4. CARACTERÍSTICAS FÍSICAS DEL ATRACTIVO</b>
<b>L</b>	<b>L</b>	ALTURA (m.s.n.m.): 4500msnm      TEMPERATURA (° C): 10°C- 24°C      PRECIPITACIÓN PLUVIOMETRICA (cm <sup>3</sup> ):
<b>I</b>	<b>O</b>	<div style="border: 1px solid black; padding: 10px; margin: 10px 0;"> <p>Una zona donde se puede observar el valle donde está a ciudad de Ibarra. Se eleva a 4621 msnm, lleva el mismo nombre de la provincia. En la zona norte en sus faldas se encuentra la ciudad de Ibarra y al sur el lago San Pablo como la ciudad de Otavalo. Cerca de la cima se encuentra la flora característica de los 4000 m.s.n.m, una variedad de líquenes, almohadillas, helechos y licopodios, siendo un gran atractivo a esta altitud, por lo que se ha denominado jardín encantado.</p> </div>
<b>a.</b>	<b>A</b>	
<b>A</b>	<b>R</b>	
<b>D</b>	<b>S</b>	
<b>D</b>	<b>E</b>	
<b>D</b>	<b>C</b>	
<b>D</b>	<b>O</b>	

<b>C A L I D A D</b>	<b>V A L O R  E X T R I N S E C O</b>	<p><b>4. USOS (SIMBOLISMO)</b></p> <div style="border: 1px solid black; padding: 5px; margin: 10px 0;">                 Sitio de gran belleza por sus paisajes             </div> <p>ORGANIZACION Y CUMPLIMIENTO (ACONTECIMIENTOS PROGRAMADOS)</p>	<p><b>9. ESTADO DE CONSERVACIÓN DEL ATRACTIVO</b></p> <p>ALTERADO <input type="checkbox"/> NO ALTERADO <input type="checkbox"/></p> <p>DETERIORADO <input type="checkbox"/> CONSERVADO <input type="checkbox"/> EN PROCESO DE DETERIORO <input type="checkbox"/></p> <p>CAUSAS:</p> <p><b>5.1 PATRIMONIO (Atractivos Culturales)</b></p> <p><b>Nombre:</b> _____</p> <p><b>Fecha de Declaración:</b> _____</p> <p><b>Categoría:</b> Patrimonio de la Humanidad <input type="checkbox"/></p> <p style="padding-left: 100px;">Patrimonio del Ecuador <input type="checkbox"/></p> <p><b>10. ESTADO DE CONSERVACIÓN DEL ENTORNO</b></p> <p>ALTERADO <input type="checkbox"/> NO ALTERADO <input type="checkbox"/></p> <p>DETERIORADO <input type="checkbox"/> CONSERVADO <input type="checkbox"/> EN PROCESO DE DETERIORO <input type="checkbox"/></p> <p>CAUSAS:</p>
--	---	--	--

<b>A P O Y O</b>	<b>7. INFRAESTRUCTURA VIAL Y DE ACCESO</b>											
	TIPO	SUBTIPO	ESTADO DE LAS VIAS			TRANSPORTE	FRECUENCIAS				TEMPORALIDAD DE ACCESO	
			B	R	M		DIARIA	SEMANAL	MENSUAL	EVENTUAL	DIAS AL AÑO	
	TERRESTRE	ASFALTADO	X			BUS	X				DIAS AL AÑO	
		LASTRADO				AUTOMOVIL	X					
		EMPEDRADO	X			4X4					DIAS AL MES	
		SENDERO	X			TREN					Culturales:	Día Inicio:
	ACUATICO	MARITIMO				BARCO						Día Fin:
		FLUVIAL				BOTE					Naturales:	
							CANOA					
AEREO					OTROS					HORAS AL DIA		
					AVION					Culturales:	Día Inicio:	
					AVIONETA						Día Fin:	
					HELICOPTEROS					Naturales:		
Observaciones:												

**RUTAS DE BUSES DESDE POBLACIONES CERCANAS:**

NOMBRE DE LA RUTA: Ibarra-La Esperanza

**A** DESDE: 06:00 HASTA : 18:00 FRECUENCIA: Lunes -domingo DISTANCIA : 45 km**9. INFRAESTRUCTURA BÁSICA****P** AGUA**O** POTABLE  ENTUBADA  TRATADA  DE POZO  NO EXISTE  OTROS**Y** ENERGÍA ELÉCTRICA**O** SISTEMA INTERCONECTADO  GENERADOR  NO EXISTE  OTROS**ALCANTARILLADO**RED PÚBLICA  POZO CIEGO  POZO SEPTICO  NO EXISTE  OTROS**PRECIO**SI  NO  ENTRADA LIBRE  OTROSObservación :**10. ASOCIACIÓN CON OTROS ATRACTIVOS**

NOMBRES

DISTANCIA

**11. DIFUSIÓN DEL ATRACTIVO**LOCAL  NACIONAL   
PROVINCIAL  INTERNACIONAL   
Otros:  

Certifico que los datos constantes en estas hojas son verídicos

FIRMA: **SUPERVISOR EVALUADOR**


## REGISTRO DE DATOS DE LOS ATRACTIVOS TURISTICOS

### FICHA PARA INVENTARIO DE ATRACTIVOS TURISTICOS MINISTERIO DE TURISMO

#### 1. DATOS GENERALES

ENCUESTADOR: Tania Oña  
 SUPERVISOR EVALUADOR:  
 NOMBRE DEL ATRACTIVO: Lago Caricocha -Mojanda  
 PROPIETARIO: N/A  
 CATEGORÍA: Sitio Natural      TIPO: Ambientes Lacustres      SUBTIPO: Lago

FICHA No 010  
 FECHA :20-08-2016



#### 2. UBICACIÓN

**LATITUD:** 10021573

**LONGITUD:** 801271

PROVINCIA: Imbabura  
 CALLE: N/A

CANTÓN: Otavalo  
 NÚMERO: N/A

LOCALIDAD: Mojanda  
 TRANSVERSAL: N/A

#### 3. CENTROS URBANOS MAS CERCANOS AL ATRACTIVO

NOMBRE DEL POBLADO: Otavalo  
 NOMBRE DEL POBLADO:

DISTANCIA (km): 16 km  
 DISTANCIA (Km):

#### 4. CARACTERÍSTICAS FÍSICAS DEL ATRACTIVO

ALTURA (m.s.n.m.): 3200 msnm

TEMPERATURA (°C): 12°C

PRECIPITACIÓN PLUVIOMETRICA (cm<sup>3</sup>):

A  
L  
I  
A  
D

V  
L  
I  
N  
S  
E  
C  
O

El complejo lacustre está conformado por tres lagunas, la primera y más grande Caricocha o laguna macho que es origen volcánico, junto a esta laguna están otras dos más pequeñas, la Huarmicocha o laguna hembra y la Yanacocha o laguna negra.

En el lago Caricocha se realiza pesca deportiva, además de caminatas por los senderos

<b>C A L I D A D</b>	<b>V A L O R  E X T R I N S E C O</b>	<b>4. USOS (SIMBOLISMO)</b>  <div style="border: 1px solid black; padding: 5px; margin: 5px 0;">                 Sitio de gran belleza por sus paisajes y la pesca deportiva             </div> ORGANIZACION Y CUMPLIMIENTO (ACONTECIMIENTOS PROGRAMADOS)	<b>11. ESTADO DE CONSERVACIÓN DEL ATRACTIVO</b>  ALTERADO <input type="checkbox"/> NO ALTERADO <input type="checkbox"/> DETERIORADO <input type="checkbox"/> CONSERVADO <input type="checkbox"/> EN PROCESO DE DETERIORO <input type="checkbox"/>  CAUSAS:
		<b>5.1 PATRIMONIO (Atractivos Culturales)</b>  Nombre: _____ Fecha de Declaración: _____ Categoría: PatrimONIO de la Humanidad <input type="checkbox"/> PatrimONIO del Ecuador <input type="checkbox"/>	<b>12. ESTADO DE CONSERVACIÓN DEL ENTORNO</b>  ALTERADO <input type="checkbox"/> NO ALTERADO <input type="checkbox"/> DETERIORADO <input type="checkbox"/> CONSERVADO <input type="checkbox"/> EN PROCESO DE DETERIORO <input type="checkbox"/>  CAUSAS: _____

<b>A P O Y O</b>	<b>7. INFRAESTRUCTURA VIAL Y DE ACCESO</b>													
	TIPO	SUBTIPO	ESTADO DE LAS VIAS			TRANSPORTE	FRECUENCIAS				TEMPORALIDAD DE ACCESO			
			B	R	M		DIARIA	SEMANAL	MENSUAL	EVENTUAL	DIAS AL AÑO			
	TERRESTRE	ASFALTADO	X			BUS	X							
		LASTRADO	X			AUTOMOVIL	X							
		EMPEDRADO	X			4X4	X						DIAS AL MES	
		SENDERO				TREN							Culturales:	Día Inicio:
	ACUATICO	MARITIMO				BARCO						Día Fin:		
		FLUVIAL				BOTE					Naturales:			
							CANOA							
AEREO					OTROS					HORAS AL DIA				
					AVION					Culturales:	Día Inicio:			
					AVIONETA						Día Fin:			
					HELICOPTEROS					Naturales:				
Observaciones: Los caminos lastrados sufren daños en época lluviosa, se recomienda el uso de vehículos 4x4														

**RUTAS DE BUSES DESDE POBLACIONES CERCANAS:**

**NOMBRE DE LA RUTA:** Otavalo- Mojandita

**A DESDE:** 06:00 **HASTA :** 18: 00 **FRECUENCIA:** Lunes -domingo

**DISTANCIA :** 16km

**9. INFRAESTRUCTURA BÁSICA**

**P**

**AGUA**

**O**

POTABLE

ENTUBADA

TRATADA

DE POZO

NO EXISTE

OTROS

**Y**

**ENERGÍA ELÉCTRICA**

**O**

SISTEMA INTERCONECTADO

GENERADOR



NO EXISTE

OTROS

**ALCANTARILLADO**

RED PÚBLICA

POZO CIEGO

POZO SEPTICO

NO EXISTE

OTROS

**PRECIO**

SI

NO

ENTRADA LIBRE



OTROS

**Observación :**

**10. ASOCIACIÓN CON OTROS ATRACTIVOS**

NOMBRES

DISTANCIA

**11. DIFUSIÓN DEL ATRACTIVO**

LOCAL

NACIONAL

PROVINCIAL

INTERNACIONAL


Otros:

Certifico que los datos constantes en estas hojas son verídicos

FIRMA: **SUPERVISOR EVALUADOR**

## REGISTRO DE DATOS DE LOS ATRACTIVOS TURISTICOS

### FICHA PARA INVENTARIO DE ATRACTIVOS TURISTICOS MINISTERIO DE TURISMO

<b>1. DATOS GENERALES</b>		
ENCUESTADOR: Tania Oña	FICHA No 011	
SUPERVISOR EVALUADOR:	FECHA : 14 - 08 -2016	
NOMBRE DEL ATRACTIVO: Cascada de Peguche		
PROPIETARIO: N/A		
CATEGORÍA: Sitio Natural      TIPO: Ríos	SUBTIPO: Cascada	
<b>2. UBICACIÓN</b>		
PROVINCIA: Imbabura	CANTÓN: Otavalo	LOCALIDAD: Faccha Llacta
CALLE: N/A	NÚMERO: N/A	TRANSVERSAL: N/A
<b>3. CENTROS URBANOS MAS CERCANOS AL ATRACTIVO</b>		
NOMBRE DEL POBLADO: Otavalo	DISTANCIA (km): 3 km	
NOMBRE DEL POBLADO:	DISTANCIA (Km):	
<b>V a. L O R  A L I N T R I N S E C O</b>	<b>4. CARACTERÍSTICAS FÍSICAS DEL ATRACTIVO</b>	
	ALTURA (m.s.n.m.): 2000 msnm	TEMPERATURA (°C): 12°C
	PRECIPITACIÓN PLUVIOMETRICA (cm <sup>3</sup> ):	
	<p>La cascada posee una altura de 30 metros y 6 metros de ancho. Cerca de la cascada se observa especies de eucalipto, el sauco, cholán y principalmente moras, posee senderos hacia la cascada y los alrededores, así como sitios para camping, comida al aire libre y espacios recreativos. Posee un centro interpretativo y la comunidad de Peguche es la encargada de su manejo.</p>	

<b>C A L I D A D</b>	<b>V A L O R  E X T R I N S E C O</b>	<b>4. USOS (SIMBOLISMO)</b>  <div style="border: 1px solid black; padding: 5px; margin: 5px 0;"> <p>En la cascada, la comunidad indígena realiza un baño ritual en las aguas de la cascada, esta ceremonia los preparara espiritualmente para el nuevo ciclo que se inicia, tanto en sus campos como en sus propias vidas.</p> </div> <p>ORGANIZACION Y CUMPLIMIENTO (ACONTECIMIENTOS PROGRAMADOS)</p>	<b>4. ESTADO DE CONSERVACIÓN DEL ATRACTIVO</b>  ALTERADO <input type="checkbox"/> NO ALTERADO <input type="checkbox"/> DETERIORADO <input type="checkbox"/> CONSERVADO <input type="checkbox"/> EN PROCESO DE DETERIORO <input type="checkbox"/>  CAUSAS: _____  <b>5.1 PATRIMONIO (Atractivos Culturales)</b> <b>Nombre:</b> _____ <b>Fecha de Declaración:</b> _____ <b>Categoría:</b> Patrimonio de la Humanidad <input type="checkbox"/> Patrimonio del Ecuador <input type="checkbox"/>  <b>5. ESTADO DE CONSERVACIÓN DEL ENTORNO</b>  ALTERADO <input type="checkbox"/> NO ALTERADO <input type="checkbox"/> DETERIORADO <input type="checkbox"/> CONSERVADO <input type="checkbox"/> EN PROCESO DE DETERIORO <input type="checkbox"/>  CAUSAS: _____																																																																																																																																												
		<b>7. INFRAESTRUCTURA VIAL Y DE ACCESO</b> <table border="1" style="width: 100%; border-collapse: collapse; text-align: center;"> <thead> <tr> <th rowspan="2">TIPO</th> <th rowspan="2">SUBTIPO</th> <th colspan="3">ESTADO DE LAS VIAS</th> <th rowspan="2">TRANSPORTE</th> <th colspan="4">FRECUENCIAS</th> <th colspan="2">TEMPORALIDAD DE ACCESO</th> </tr> <tr> <th>B</th> <th>R</th> <th>M</th> <th>DIARIA</th> <th>SEMANAL</th> <th>MENSUAL</th> <th>EVENTUAL</th> <th colspan="2">DIAS AL AÑO</th> </tr> </thead> <tbody> <tr> <td rowspan="4">TERRESTRE</td> <td>ASFALTADO</td> <td>X</td> <td></td> <td></td> <td>BUS</td> <td>X</td> <td></td> <td></td> <td></td> <td colspan="2" rowspan="2">DIAS AL AÑO</td> </tr> <tr> <td>LASTRADO</td> <td></td> <td></td> <td></td> <td>AUTOMOVIL</td> <td>X</td> <td></td> <td></td> <td></td> </tr> <tr> <td>EMPEDRADO</td> <td>X</td> <td></td> <td></td> <td>4X4</td> <td></td> <td></td> <td></td> <td></td> <td colspan="2">DIAS AL MES</td> </tr> <tr> <td>SENDERO</td> <td>X</td> <td></td> <td></td> <td>TREN</td> <td></td> <td></td> <td></td> <td></td> <td>Culturales:</td> <td>Día Inicio:</td> </tr> <tr> <td rowspan="4">ACUATICO</td> <td rowspan="2">MARITIMO</td> <td></td> <td></td> <td></td> <td>BARCO</td> <td></td> <td></td> <td></td> <td></td> <td></td> <td>Día Fin:</td> </tr> <tr> <td></td> <td></td> <td></td> <td>BOTE</td> <td></td> <td></td> <td></td> <td></td> <td>Naturales:</td> <td></td> </tr> <tr> <td rowspan="2">FLUVIAL</td> <td></td> <td></td> <td></td> <td>CANOA</td> <td></td> <td></td> <td></td> <td></td> <td></td> <td></td> </tr> <tr> <td></td> <td></td> <td></td> <td>OTROS</td> <td></td> <td></td> <td></td> <td></td> <td></td> <td colspan="2">HORAS AL DIA</td> </tr> <tr> <td rowspan="3">AEREO</td> <td></td> <td></td> <td></td> <td></td> <td>AVION</td> <td></td> <td></td> <td></td> <td></td> <td>Culturales:</td> <td>Día Inicio:</td> </tr> <tr> <td></td> <td></td> <td></td> <td></td> <td>AVIONETA</td> <td></td> <td></td> <td></td> <td></td> <td></td> <td>Día Fin:</td> </tr> <tr> <td></td> <td></td> <td></td> <td></td> <td>HELICOPTEROS</td> <td></td> <td></td> <td></td> <td></td> <td>Naturales:</td> <td></td> </tr> </tbody> </table> <p>Observaciones:</p>	TIPO	SUBTIPO	ESTADO DE LAS VIAS			TRANSPORTE	FRECUENCIAS				TEMPORALIDAD DE ACCESO		B	R	M	DIARIA	SEMANAL	MENSUAL	EVENTUAL	DIAS AL AÑO		TERRESTRE	ASFALTADO	X			BUS	X				DIAS AL AÑO		LASTRADO				AUTOMOVIL	X				EMPEDRADO	X			4X4					DIAS AL MES		SENDERO	X			TREN					Culturales:	Día Inicio:	ACUATICO	MARITIMO				BARCO						Día Fin:				BOTE					Naturales:		FLUVIAL				CANOA										OTROS						HORAS AL DIA		AEREO					AVION					Culturales:	Día Inicio:					AVIONETA						Día Fin:					HELICOPTEROS					Naturales:
TIPO	SUBTIPO	ESTADO DE LAS VIAS			TRANSPORTE	FRECUENCIAS				TEMPORALIDAD DE ACCESO																																																																																																																																					
		B	R	M		DIARIA	SEMANAL	MENSUAL	EVENTUAL	DIAS AL AÑO																																																																																																																																					
TERRESTRE	ASFALTADO	X			BUS	X				DIAS AL AÑO																																																																																																																																					
	LASTRADO				AUTOMOVIL	X																																																																																																																																									
	EMPEDRADO	X			4X4					DIAS AL MES																																																																																																																																					
	SENDERO	X			TREN					Culturales:	Día Inicio:																																																																																																																																				
ACUATICO	MARITIMO				BARCO						Día Fin:																																																																																																																																				
					BOTE					Naturales:																																																																																																																																					
	FLUVIAL				CANOA																																																																																																																																										
					OTROS						HORAS AL DIA																																																																																																																																				
AEREO					AVION					Culturales:	Día Inicio:																																																																																																																																				
					AVIONETA						Día Fin:																																																																																																																																				
					HELICOPTEROS					Naturales:																																																																																																																																					

<b>A P O Y O</b>			
----------------------------------	--	--	--



**RUTAS DE BUSES DESDE POBLACIONES CERCANAS:**

**NOMBRE DE LA RUTA:** Otavalo-Peguche

**A DESDE:** 06:00 **HASTA :** 18: 00 **FRECUENCIA:** Lunes -domingo

**DISTANCIA :** 3 km

**9. INFRAESTRUCTURA BÁSICA**

**P AGUA**

**O** POTABLE  ENTUBADA  TRATADA  DE POZO  NO EXISTE  OTROS

**Y ENERGÍA ELÉCTRICA**

**O** SISTEMA INTERCONECTADO  GENERADOR  NO EXISTE  OTROS

**ALCANTARILLADO**

RED PÚBLICA  POZO CIEGO  POZO SEPTICO  NO EXISTE  OTROS

**PRECIO**

SI  NO  ENTRADA LIBRE  OTROS

Observación :

**10. ASOCIACIÓN CON OTROS ATRACTIVOS**

NOMBRES

DISTANCIA

**11. DIFUSIÓN DEL ATRACTIVO**

LOCAL  NACIONAL   
 PROVINCIAL  INTERNACIONAL   
 Otros:

Certifico que los datos constantes en estas hojas son verídicos

FIRMA: **SUPERVISOR EVALUADOR**

## REGISTRO DE DATOS DE LOS ATRACTIVOS TURISTICOS

### FICHA PARA INVENTARIO DE ATRACTIVOS TURISTICOS MINISTERIO DE TURISMO

#### 6. DATOS GENERALES

ENCUESTADOR: Tania Oña

FICHA No 012

SUPERVISOR EVALUADOR:

FECHA : 07 - 09 -2016

NOMBRE DEL ATRACTIVO: Cascada de Taxopamba

PROPIETARIO: N/A

CATEGORÍA: Sitio Natural

TIPO: Ríos

SUBTIPO: Cascada



#### 7. UBICACIÓN

**LATITUD:** 10021573

**LONGITUD:** 801271

PROVINCIA: Imbabura

CANTÓN: Otavalo

LOCALIDAD: Mojandita

CALLE: N/A

NÚMERO: N/A

TRANSVERSAL: N/A

#### 8. CENTROS URBANOS MAS CERCANOS AL ATRACTIVO

NOMBRE DEL POBLADO: La Esperanza

DISTANCIA (km): 6.4 km

NOMBRE DEL POBLADO:

DISTANCIA (Km):

#### 4. CARACTERÍSTICAS FÍSICAS DEL ATRACTIVO

ALTURA (m.s.n.m.): 2846 msnm

TEMPERATURA (°C): 12°C

PRECIPITACIÓN PLUVIOMETRICA (cm<sup>3</sup>):

A  
L  
I  
A  
D

V  
A  
L  
O  
R  
I  
N  
T  
R  
I  
N  
S  
E  
C  
O

La cascada de Taxopamba está ubicada a 6.4 km de la ciudad de Otavalo, vía a las lagunas de Mojanda conformadas por dos caídas de agua de 15 m y 8 m de altura que, a su vez, forman vados (piscinas naturales). La zona de la cascada se encuentra rodeada de vegetación natural y en el camino hasta ella encontraremos cultivos de los habitantes de la zona. Como actividades se puede realizar caminatas además practicar el canyoning.

**4. USOS (SIMBOLISMO)**

ORGANIZACION Y CUMPLIMIENTO (ACONTECIMIENTOS PROGRAMADOS)

---



---

**9. ESTADO DE CONSERVACIÓN DEL ATRACTIVO**

ALTERADO  NO ALTERADO

DETERIORADO  CONSERVADO  EN PROCESO DE DETERIORO

CAUSAS:

**5.1 PATRIMONIO (Atractivos Culturales)**

**Nombre:** \_\_\_\_\_

**Fecha de Declaración:** \_\_\_\_\_

**Categoría:** Patrimonio de la Humanidad

Patrimonio del Ecuador

**10. ESTADO DE CONSERVACIÓN DEL ENTORNO**

ALTERADO  NO ALTERADO

DETERIORADO  CONSERVADO  EN PROCESO DE DETERIORO

CAUSAS:

---

**7. INFRAESTRUCTURA VIAL Y DE ACCESO**

TIPO	SUBTIPO	ESTADO DE LAS VIAS			TRANSPORTE	FRECUENCIAS				TEMPORALIDAD DE ACCESO	
		B	R	M		DIARIA	SEMANAL	MENSUAL	EVENTUAL	DIAS AL AÑO	
TERRESTRE	ASFALTADO	X			BUS	X				DIAS AL AÑO	
	LASTRADO				AUTOMOVIL	X					
	EMPEDRADO	X			4X4					DIAS AL MES	
	SENDERO				TREN					Culturales:	Día Inicio:
ACUATICO	MARITIMO				BARCO						Día Fin:
	FLUVIAL				BOTE					Naturales:	
						CANOA					
AEREO					OTROS					HORAS AL DIA	
					AVION					Culturales:	Día Inicio:
					AVIONETA						Día Fin:
					HELICOPTEROS					Naturales:	

Observaciones:

CALIDAD

VALOR EXTRINSECO

APOYO

**RUTAS DE BUSES DESDE POBLACIONES CERCANAS:**

NOMBRE DE LA RUTA: Otavalo- Mojandita

**A** DESDE: 06:00 HASTA : 18: 00 FRECUENCIA: Lunes -domingo

DISTANCIA : 64 km

**9. INFRAESTRUCTURA BÁSICA**

**P**

AGUA

**O**

POTABLE

ENTUBADA

TRATADA

DE POZO

NO EXISTE

OTROS

**Y**

ENERGÍA ELÉCTRICA

**O**

SISTEMA INTERCONECTADO

GENERADOR

NO EXISTE

OTROS

ALCANTARILLADO

RED PÚBLICA

POZO CIEGO

POZO SEPTICO

NO EXISTE

OTROS

PRECIO

SI

NO

ENTRADA LIBRE

NO EXISTE

OTROS

Observación :

**10. ASOCIACIÓN CON OTROS ATRACTIVOS**

NOMBRES

DISTANCIA

Lagos de Mojanda

**11. DIFUSIÓN DEL ATRACTIVO**

LOCAL

NACIONAL

PROVINCIAL

INTERNACIONAL

Otros:

Certifico que los datos constantes en estas hojas son verídicos

FIRMA: **SUPERVISOR EVALUADOR**





































