

Yaku Ñamby

RUTA ECOTURISTA CULTURAL DEL AGUA



Río Aguarico /2010





Río Napo /2010



Indice

<i>Presentación</i>	<i>pág</i> 5
<i>Presentation</i>	7
<i>Introducción</i>	9
<i>Introduction</i>	14
<i>Recomendación del viaje</i>	20
<i>Circuito 1: Samai de la vida</i>	23
<i>Ubicación</i>	24
<i>Datos Generales 1</i>	43
<i>Circuito 2 : Manjar de Loros</i>	45
<i>Ubicación</i>	46
<i>Datos Generales 2</i>	52
<i>Circuito 3: Shaman Dorado</i>	55
<i>Ubicación</i>	56
<i>Datos Generales 3</i>	64
<i>Circuito 4: Festival de Lagunas</i>	67
<i>Ubicación</i>	68
<i>Datos Generales 4</i>	78
<i>Circuito 5: La danza de los Wao</i>	81
<i>Ubicación</i>	82
<i>Datos Generales 5</i>	96



Presentación.

El Ecuador posee innumerables zonas de gran atractivo turístico, inmersos en sus exuberantes paisajes llenos de misterio y belleza, que hacen de este un destino turístico apreciado por visitantes nacionales y extranjeros.

Por consiguiente, la actividad turística es un referente importante, por enmarcarse en una nueva alternativa generadora de oportunidades económicas para las poblaciones locales, en la búsqueda de procesos de manejo y conservación sustentables de las áreas naturales, como fuente importante para el enclave del turismo sostenible.

Un lugar de magia natural y cultural, considerado por los visitantes como opción primordial para visitar, es la provincia de Orellana; icono de historia, cultura, cosmovisión y biodiversidad.

En esta encantadora provincia, despierta el interés de miles de turistas por conocer la Ruta Ecoturística Cultural del Agua “Yaku Ñamby”, una nueva oferta, que permite disfrutar la majestuosidad de la selva amazónica, entre las límpidas aguas de sus ríos, que parece tocar el cielo y la tierra.

Este innovador producto turístico permite fortalecer la cadena productiva comunitaria en torno a la actividad turística que se genera en las diversas poblaciones indígenas vinculadas con el atractivo natural.

Navegar por estas asombrosas aguas que albergan diversas especies de fauna y flora, acompañados del sonido de la selva, el cántico de cientos de aves y la pasividad de tortugas de agua, se convierte en una experiencia inolvidable para quienes tienen el espíritu aventurero y deciden adentrarse en el mundo mágico de la selva.

En esta publicación se concreta la mayor expectativa para el turismo local, fruto de un constante trabajo investigativo, que despliega las expectativas e intereses de turistas y visitantes, y permite poner en consideración atractivos turísticos únicos y desconocidos, dando realce a la diversidad cultural y natural amazónica ecuatoriana y, a la vez, cumplir con una oferta turística innovadora que enriquece los destinos turísticos del país.

Esto hace que dejemos constancia de nuestro agradecimiento a las personas e instituciones por su valioso aporte en el desarrollo exitoso para la elaboración de esta ruta turística que ponemos a disposición del organismo rector como es el Dirección Provincial de Orellana, del Ministerio de Turismo.

Por ello, nos permitimos presentar esta Ruta del Agua, y a la vez extender la más calurosa y cordial invitación para navegar juntos hacia un nuevo rumbo y fascinante rumbo amazónico, que sin duda será una experiencia imborrable.

Los Autores



Presentation

Ecuador possesses numerous attractive touristic zones, immerse exuberant scenic landscapes filled with mysteries and beauty which make this touristic destination appealing for Ecuadorian residents and international tourists.

Quite simply, touristic activity is very important to create many new opportunities for the local economy. It is important to search for ways to conserving nature in order to preserve it for future tourism.

A magical place of nature and culture to visit is the providence of Orellana. It is an icon of history, culture and biodiversity.

This lovely province is visited by thousands of tourists who are interested to visit the cultural ecotourist route of the “yaku namby” water. A new path has been created which gives you the opportunity to enjoy the majesty of the Amazonian jungle with its clean rivers which reflects the sky and the earth.

This innovating touristic product helps to reinforce the community productive chain around the touristic activities which are generated by several indigenous communities.

To sail on these astonishing waters with the sound of the jungle – the canticles of hundreds of birds becomes an unforgettable experience for the ones with an adventurous spirit and are interested to getting into the magical world of the jungle.

This publication provides the highest expectations for local tourism which is the result of a constant work which display the expectations and interests of the visitors. It also allows them to take in consideration unique and yet unknown touristic attractions. Enhancing the cultural and natural diversity of the Ecuadorian part of the Amazonia, it carries out an innovating touristic offer which enriches touristic destinations of the country.

We thank the people and institutions for their valuable contribution in the successful development of this touristic route. We want to express the warmest and kindest invitation to sail together to a new and fascinating Amazonian course which will be, without any doubts, an unforgettable experience.

The Authors



Introducción.

Ecuador es muy privilegiado por la presencia de una inmensa gama de paisajes, ecosistemas y culturas, cada uno de ellos enriquecen la verdadera identidad de un pueblo enmarcado en el camino del rescate de su verdadero patrimonio para inscribirlo en los reglones de la actividad turística.

La Amazonia Ecuatoriana, uno de los paraísos más grandes de la humanidad... Hablar de la región amazónica, es adentrarse en un mundo lleno de magia, vida, contraste e historia, que enriquecen el espíritu y el alma de quienes visitan.

Un lugar privilegiado y digno de visitarlo, es la naciente provincia de Orellana, ubicada a 270 m.s.n.m, con temperaturas promedio de 26° C, bañadas por la cuenca de los ríos Napo, Coca, Aguarico y una pequeña parte del Payamino.

Sus cantones, La Joya de los Sachas, Aguarico y Francisco de Orellana, dueños de incontables e invaluable tesoros culturales presentes en cada una de sus etnias aborígenes. Igualmente su riqueza natural, expresada en las diversas formas de vida, presentes en áreas protegida como el Parque Nacional Yasuní, parte de la Reserva de Producción Faunística Cuyabeno, y el Parque Nacional Sumaco-Napo Galeras.

Aguarico, el pequeño territorio de antaño, ubicado a 250m.s.n.m. tiene una importante reserva natural, el Parque Nacional Yasuní, considerado el espacio más biodiverso del planeta, entre los 200 sitios más importantes a ser protegido, según el Fondo Mundial para la Vida Silvestre (WWF).



También constituye el hogar de indígenas Waorani, Tagaeri y Taromenane, primeros habitantes amazónicos que posiblemente llegaron desde el Brasil surcando el Amazonas y sus afluentes, en busca de subsistencia con inmensa vocación selvática, de la cual emergió su identidad cultural.

Otro cantón es La Joya de los Sachas, con grandes misterios plasmados en importantes piezas arqueológicas elaboradas por verdaderos genios del arte, los Omagua.

Resalta la presencia del Puerto Francisco de Orellana, actualmente conocida como el “Coca”, hoy capital de la provincia. Cuenta con infraestructura adecuada para recibir a los turistas, cuyo objetivo es adentrarse en los misteriosos y milenarios bosques, y además aprender los saberes ancestrales de estos pueblos.





El principal objetivo es presentar un producto innovador para el desarrollo del turismo local, a través de una Ruta que englobe el verdadero patrimonio natural y cultural de estos pueblos originarios.

*La Ruta Ecoturística Cultural del Agua “Yaku Ñamby”, es un producto estrella que forma parte de las rutas turísticas del Ecuador y, que perfila a toda la amazonia ecuatoriana, apreciada en gran magnitud su dinámica, por la belleza de sus ríos, lagunas y la intensidad de sus bosques maduros inundables, con abundante palma morete (*Mauritia flexuosa*), guacamayos azules y amarillos.*

*También es el hogar de importantes especies de reptiles como caimanes y anacondas (*Eunectes murinus*) y “raros anfibios”, cientos de peces que ingresan desde el Rio Tiputini, presencia del manatí amazónico (*Trichechus inunguis*), globalmente en estado vulnerable y críticamente amenazado en el Ecuador y los delfines de río grises y rosados, que son el encuentro de caza por parte de los pueblos asentados durante todo el trayecto.*

Esta riqueza constituye uno de los más valiosos tesoros ambientales y culturales del país, razón para que la Unión Internacional de Conservación de la Naturaleza (UICN), le designara



la categoría II de áreas protegidas a nivel del mundo.

*Los tipos de bosque que se puede observar, son el bosque inundado estacional, es una forma de varzea que se encuentra a lo largo del trayecto de los ríos de aguas blancas, durante la estación lluviosa ocasionalmente se desbordan y cubren grandes planicies, pudiendo observar los suelos de arcillas grises con pH ácido, con árboles de hasta 25m de altura, con raíces aéreas, junto a las palmas de los géneros *Astrocaryum* y *Jessenia*.*

También el bosque de tierra firme, no inundado, que crece sobre las pequeñas elevaciones del área, resaltando los suelos arcillosos rojizos de pH ácido, con alta diversidad de especies vegetales, con árboles emergentes de hasta 40m.

Esteterritoriomágicocuentacondiversascomunidades que encierran fascinantes historias y leyendas, que contadas por sus nativos, reviven su oralidad ancestral, a la vez que los visitantes disfrutan escuchándolas.

Invitamos a adentrarse al mítico viaje de las guerreas Amazonas, y conocer el verdadero sabor y esplendor de la selva tropical en pleno centro de vida del país de la canela.

Introduction

Ecuador is privileged to have large landscapes, ecosystems and cultures. Each one of these enriches the identity of this village which is in the process of rescuing its cultural heritage and using it to attract touristic activity. The Ecuadorian Amazonia, one of the biggest paradises of humanity...



The Amazonian region is filled with magic, life contrast and stories which enrich the spirit and the souls of the one who are visiting it.

The rising province of Orellanam is worthy of a visit. It is situated at 270 over the sea level, with an average weather of 26° C, bathe in a basin with water from the Napo, Coca, Aguarico and Payamino rivers

In its cantons, La Joya de los Sachas, Aguarico and Francisco de Orellana, you can find cultural treasures from all of their aboriginal ethnies. Moreover, its rich nature side with its several different animal species which are present in protected areas like the

Yasuni National Park, a part of the Reserva de Producción Faunística Cuyabeno, and Sumaco-Napo Galeras National Park.

Aguarico, a small territory in ataño, situated at 250 meters over the sea level has an important nature reserve called Yasuni National Park. It is considered as the space with the most biodiversity on earth and is among the 200 most important sites to protect according to the World Wildlife Fund.



It is also dwelled by the Waorani, the Tagaeri and Taromene indigenous. These were the first inhabitant of the Amazonia. They might have emerged from the South of Brazil, searching to survive. These indigenous communities had a close relationship with the forest, from which stems their cultural identity.

Another canton is La Joya de los Sachas, with big mysteries captured in the enigmatic Museum of Cicame. It contains important archeological pieces made by art genius, the Omaguas. There is also the Puerto Francisco de Orellana, known before as the "Coca" which is now the Province's Capital. It has adequate infrastructures to receive tourists, which objective is to get into the mysteries, and also learn the ancestral knowledge of the villages.

The main objective is to present an innovating product for the development of local tourism through a route which captures the true beauty of these villages.

*The Ecotouristic Route “Yacu Ñamby” which is a part of the big route that surrounds all of the Ecuadorian Amazonia. It is appreciated magnetic beauty of its rivers, lagoons and forest. It’s also known of its abundance of palma morete (*Mauritia flexuosa*), blue and yellow guacamayos.*

*Moreover, it provides homes for many of important reptile species like caimans, anacondas (*Eunectes merinos*), rare amphibians, hundreds of fishes from the Tiputini River, the amazonian manati (*Trichechus inunguis*) which is critically threatened in Ecuador and the gray and pink river dolphins that are hunted.*

This richness constitutes one of the most valuable environmental and cultural treasures of the country. For that reason, it was designated as a protected area to a category II at worldwide level by the Universal Union for Conservation of Nature.

The types of trees that can be observed include the seasonal flooded tree, which is a kind of varzea which can be found away from the white river trails. During the rainy season, it occasionally floods and covers large fields. It is also possible to observe the gray clay grounds composed of pH acid covered with trees that are up to 25m tall, with aerial roots.

In addition to this, there are trees that grow in non-flooded soil on elevated areas. This soil is made out of reddish pH acidic clay. Here we can find a great diversity of vegetal species and trees up to 40m tall.

This magical territory captures diverse indigenous communities that hold numerous fascinating stories and legends. These are told by the native people who are reviving their oral tradition and the visitors can enjoy listening to them.

We invite you to discover the mystical trip, to know the true splendor of the tropical forest right in the center of the cinnamon country.





Fotografía Lomas R. /2010 • Río Aguarico



Recomendaciones del Viaje

Los circuitos son especialmente diseñados para navegar en canoa motorizada por las aguas tranquilas y a la vez misteriosas de los Ríos Napo, Tiputini, Yasuní y Aguarico, únicos a nivel mundial; bordeados de una sorprendente vegetación primaria y fuente de vida acuática, que enmarcan las principales reservas de biodiversidad del planeta.

Adentrarse a un mundo totalmente diferente y ser partícipe activo del patrimonio natural y cultural tangible e intangible en cada una de las comunidades indígenas Kichwas y Waoranis que integran la “gran ruta del agua”, es impregnar su huella en la historia, y convertir en uno de sus más gratos recuerdos que jamás olvidará. Todo este paraíso ante sus ojos y en compañía de guías especializados y los nativos de la zona.

Horario

Cada circuito está estructurado para un lapso de dos y tres días consecutivos, debido a la distancia considerable de cada atractivo turístico, lo cual requiere tiempos considerables para poder disfrutarlos en toda su magnitud.

Es recomendable iniciar el viaje los días jueves y viernes a las 7 de la mañana desde el punto principal de partida (Puerto Fco.de Orellana) y también en caso de alquilar el transporte fluvial del Municipio de Aguarico que puede salir con más frecuencia, dependiendo de la capacidad de turistas dispuestos a esta maravillosa aventura. Cumplir también el horario señalado para cada circuito, lo cual le permitirá disfrutar cada paso de estos mágicos lugares, aprovechando la luz del día.

Equipos de Campo

Por la presencia del ecosistema lacustre durante todo el trayecto, el clima y la misma topografía del camino en tierra firme, es preferible llevar: botas de caucho, poncho de agua, lentes de sol, repelente, binoculares, cámara fotográfica, bebidas hidratantes y muchas ganas de conocer y disfrutar de este paraíso megadiverso.



Toma de Notas

Es indispensable tomar información de los sitios que visita, considerando que el aporte generado por la experiencia y conocimiento de los guías, es muy importante, esto hará de su viaje, una experiencia inolvidable para contarla y revivirla cada instante.

Vivencias con las Comunidades

Un rasgo sobresaliente de estas comunidades, es hacer de su estadía una nutrida experiencia, vivir la verdadera esencia de la vida en la selva, sentir juntos el palpitar de un legado cultural milenario, compartiendo sincera y humildemente los secretos de su tierra, como parte de una historia, un pasado y presente.

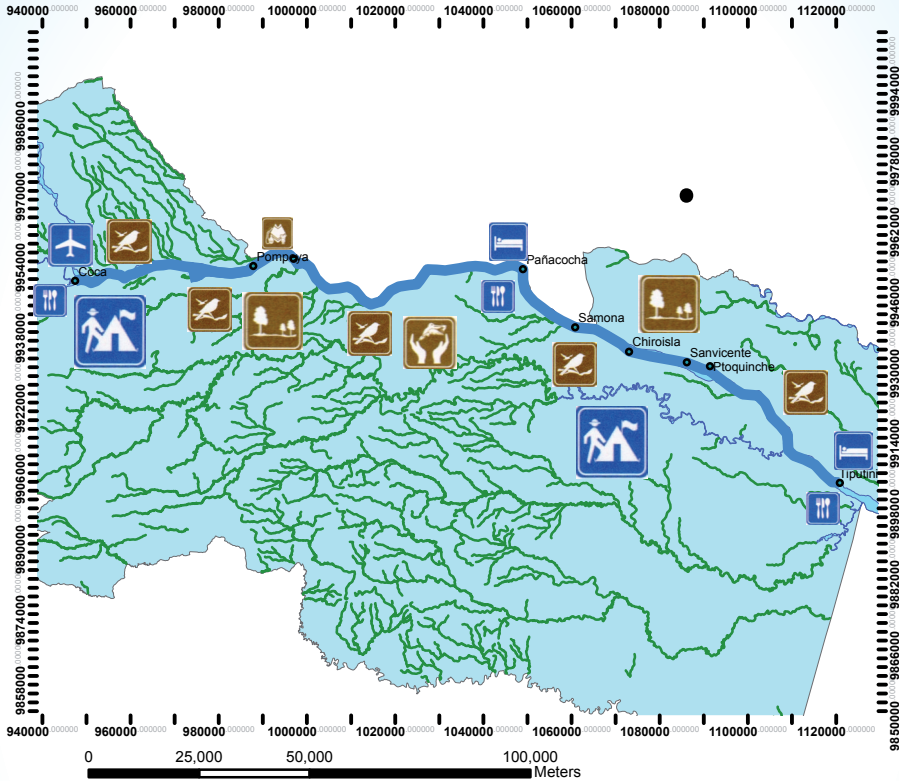


Circuito 1. El Samai de la Vida



Circuito 1

El Samai de la Vida



Dirección Provincial de Orellana
del Ministerio de Turismo

ORIGEN	DESTINO	DISTANCIA
Puerto Orellana	Pompeya	42.80 Km
Pompeya	Isla Itaya	10.60 Km
Isla Itaya	Pañacocha	60.60 Km
Pañacocha	Samona Yuturi	18.96 Km
Samona Yuturi	Chiro Isla	14.37 Km
Chiro Isla	San Vicente	13.78 Km
San Vicente	Puerto Quinche	5.5 Km
Puerto Quinche	Tiputini	25.5 Km

SIMBOLOGÍA TURÍSTICA



Una vez en territorio ecuatoriano, le espera un largo y agradable recorrido hacia el insondable mundo del “país dorado y de la canela”... la Provincia de Orellana, un sitio de excepcional belleza, donde usted será el único protagonista y artífice de lo tangible e intangible del paraíso amazónico.



Vivir esta inimaginable experiencia, le permitirá sentir, comprender y enriquecer la verdadera esencia de la vida misma. Internarse entre la brisa, el viento y el calor de las aguas bajo el azul del cielo, teniendo como testigo y guía el horizonte dorado; estará cada vez más cerca de su mirada, este pequeño y gran mundo de Las Amazonas.

El contacto con estas mágicas tierras, tiene como acceso dos vías terrestres y una aérea, la primera siguiendo la carretera Interoceánica vía Hollín - Loreto - Coca; la otra por Papallacta-Baeza- Lumbaqui y Nueva Loja (Lago Agrio)-Orellana (El Coca), entre 7 y 8 horas de viaje desde Quito.

Otra opción para visitar Orellana es por vía aérea, a solo 30 minutos de vuelo desde la ciudad de Quito, contamos con las siguiente aerolíneas que tienen rutas permanentes: TAME, ICARO, VIP(Acrogal) y SAEREO.



Fotografía Lomas R. /2010 • Comunidades rivereñas Río Napo



Fotografía Lomas R. /2010 • Turistas Río Napo



Fotografía Lomas R. /2010 • Turistas Río Napo

Una vez en Orellana, le espera un agradable recorrido, que tiene como punto de partida el muelle de la ciudad de El Coca, hoy llamado Puerto Francisco de Orellana, y desde este sitio, zarparemos en canoa para empezar la gran aventura por las aguas místicas del Río Napo, que en lengua Waorani es el Gran Boroboro, o “Padre Napo”, para los kichwas.

Este mundo megadiverso, con destino a la tierra que abraza los recuerdos de las cuatro culturas indígenas, en aproximadamente una hora y media llegaremos a Pompeya, en este trayecto, usted va en compañía de un guía especializado, quien le explicará claramente los diferentes componentes ambientales y culturales presentes en este lugar.

En Pompeya, usted está listo para recrear un momento de la historia de los hombres llamados “rostros de luna de los Omagua”, perteneciente a la Fase Napo (1.188-1.480 d.C), únicos representantes de los navegantes Tupiguarani.



Hoy, es un recuerdo vivo y un legado para las comunidades amazónicas, por lo que usted logrará percibirá y sentir el espíritu de los nativos del pasado, quienes con sus habilidades físicas y sabiduría, dejaron plasmada su huella en signos, referencias y enigmas en llamativas piezas de barro, urnas funerarias, bandejas y platos de ofrendas profusamente decorados, ajuares funerarios, y un sinnúmero de joyas de chambira e instrumentos musicales, que han sido un referente de la etnohistoria de estos pueblos. Todo este bagaje histórico, usted podrá apreciar próximamente, en el Museo a ubicarse en el Coca.

Allí se podrá admirar las principales muestras arqueológicas regionales del país, producidas por los alfareros de aquella época, que fueron recolectadas hace 40 años en las riberas del Río Napo, las mismas que constituyen un motivo de aprendizaje a través del contacto visual y razón fundamental será visitado por turistas nacionales y extranjeros, además de científicos arqueólogos y antropólogos.

Estos vestigios son verdaderas reliquias de los primeros habitantes amazónicos, que posiblemente llegaron hasta las estribaciones de la cordillera oriental, surcando el Amazonas y sus afluentes, en busca de un hogar para su subsistencia, con vocación guerrera y selvática.

Aprender a valorar las diferentes manifestaciones culturales de los Omaguas, quienes lograron preservar su cultura durante miles de años, traducida en costumbres y tradiciones, como las técnicas de caza, pesca, manejo agrícola de sus tierras, su mundo espiritual, sus tácticas de guerra y su comportamiento intrínseco unido al Samai de la Vida o Madre Naturaleza, que siempre fue su verdadero sentir.





Ellos estuvieron en contacto con los pueblos de la serranía antes de los Inas y mantuvieron un esquema misterioso de riqueza y poderío, por la presencia del oro, la canela y el ishpingo.

El jefe de este pueblo fue Aparia, personaje que enseñó el sentir y convivir en simbiosis con la selva a través del idioma Tupí. Esta fue una razón fundamental para que despertara el interés de las expediciones españolas desde 1539, teniendo como protagonista a Francisco de Orellana, que cinco años más tarde conquistó a este territorio.

Además de grandes historias, Pompeya también se enaltece con las típicas leyendas, como la del “Cuerpo Dorado”, que trata sobre la existencia del jefe del pueblo amazónico, cuyo cuerpo estaba cubierto completamente de oro en polvo, pareciendo un sol en medio de la noche. Este se limpiaba al anochecer al movimiento de las olas del Río Napo, el cual quedaba completamente cubierto de este metal precioso.



Ruta Ecoturista Cultural del Agua

32

Fotografía Lomas R. /2010 • Pompeya



, *También la medicina tradicional nos invita a ser parte de este pueblo, mediante el mutuo conocimiento compartido, por lo que aprenderemos acerca de los poderes curativos de la selva, inmersos en árboles, hierbas, lianas, bejucos y arbustos.*

Conoceremos que la sangre de drago, es muy utilizada para cicatrizar órganos internos del sistema digestivo, la uña de gato, para curar el cáncer y dolor del cuerpo, el rabo de mono muy utilizada en la curación de la próstata, el tabaco nativo para diferentes enfermedades, la zaragoza para cólicos, el chugchuso para el dolor de los huesos.





Fotografía Lomas R. /2010 • Río Napo



Fotografía Lomas R. /2010 • Gabarra sobre el Río Napo



Fotografía Lomas R. /2010 • Turistas en Isla Itaya

Todas estas especies milagrosas han sido motivo de análisis fitoquímico y farmacológicos ante el ojo visor de la ciencia moderna, comprobándose su efectividad presente en cada uno de sus principios activos medicinales.

Continuando nuestro recorrido posiblemente encontraremos a las míticas y temibles anacondas, reptiles protagonistas de muchas películas de ciencia ficción que algún momento nos sorprendieron y llenaron de espanto.

También miraremos muy de cerca a las nutrias gigantes, los delfines rosados y los caimanes nocturnos. Después de habernos adentrado en las misteriosas entrañas de Pompeya, en el tiempo de una hora, estamos listos para adentrarnos a la Isla Itaya.

Un hermoso cielo cubre nuestra mirada junto al manto verde de la selva, que contrasta con el blanco-azul del firmamento abrigada por el sol en su zenit. La belleza dorada, bordea cada una de las copas de los arboles, a la vez que su brillo refleja nuestro rostro en medio de las cristalinas olas del río.

Aqui varias embarcaciones vienen y van a nuestro encuentro. El Rio Napo, según la historia pertenece al pleistoceno del periodo cuaternario, fue producto de los drásticos cambios climáticos, en donde muchos navegantes lo han denominado “el Nilo Ecuatoriano”, y es el principal afluente del Amazonas.

Mientras el recorrido avanza disfrutaremos de la leyenda de “El huevo de Dios”, en el que Huenki y dos mujeres durante la luna llena, se bañaban por la noche en el Rio Napo; de pronto observaron un objeto blanco parecido a un huevo que danzaba en la ribera del río, sin hacer caso a ello, se fueron a dormir.

Una de estas mujeres regresó al sitio, tomó a este extraño objeto en sus manos, lo llevó hasta su choza y, en tanto dormían, este se reventó surgiendo de sus entrañas una hermosa niña que no paraba de llorar. Era la ñañe-luna, que iluminaba a la tierra para darle vida.



Fotografía Lomas R. /2010 • Bosque Nativo Chiró Isla

Por la mañana se convertía en sol para emerger los frutos de la tierra. Al compás del crecimiento de la niña, la tierra fue cubriéndose de extensa biodiversidad conjuntamente con miles de hormigas que eran los primeros habitantes de este lugar, rodeados de hermosas mujeres feroces y guerreras conocidas como “las Amazonas”.

En poco tiempo estaremos en la comunidad kichwa de Pañacocha, aquí podremos apreciar la laguna del mismo nombre, y en algunos casos disfrutar de la presencia de los delfines rosados.

Cientos de aves y diferentes especies de monos nos acompañarán en esta fascinante aventura. La laguna es grande y cerca a ella existe un ceibo gigante, utilizado en un observatorio natural, desde donde se aprecia el paisaje adyacente. Escalar esta torre será como transportarnos hacia el infinito cielo cubriéndonos de por medio las grandes hojas de los arboles.



Si usted es un buen excursionista nos adentraremos en la selva para realizar caminatas y poder apreciar más de cerca este paraíso natural. Luego degustaremos de la gastronomía típica de la zona con productos orgánicos y de alto valor proteínico.

En un tiempo muy prudencial, y en compañía del cantico de las aves, al son de la brisa del agua y el zumbido de los insectos, llegamos a Samona Yuturi, una comunidad muy característica en pleno bosque primario, configurando una diversidad de especies de flora y fauna endémicas.



Como por arte de magia, poco a poco estamos acercándonos a nuestro destino, nos espera, un sitio singular de la Amazonia, denominado Chiro Isla, lugar donde disfrutaremos de paisajes amazónicos inolvidables. Y si disponemos de un poco tiempo podremos ser partícipes de algunas actividades recreativas naturales y de aventura, como la observación de aves, el rafting y senderismo, son referentes para enriquecer grandemente nuestro espíritu.

Este lugar es idóneo para adquirir y aprender la elaboración de las artesanías locales como la ashanga, shigras (bolsos), redes para pescar, kawina (remo), quilla (pequeña canoa), wairachina (aventador o abanico) y la pucuna (cerbatana), objetos artísticos que dan sentido a la identidad cultural de este pueblo. Por la noche se puede disfrutar de una típica danza al sonido de las flautas y tambores por parte de hombres y mujeres.

Chiro Isla dispone de servicios de alojamiento, alimentación, casas de cambio, renta de equipos de aventura, centros de información, bares y discotecas, en donde se podrá acceder cómodamente y a precios convenientes.

Este encantador viaje nos conduce hacia las comunidades kichwas de San Vicente y Puerto Quinche, pequeños poblados

llenos de una riqueza cultural característica y ejemplo de lucha imperecedera por conservar su historia, sus tradiciones, su idioma, su legado ancestral artesanal, y también su exquisita gastronomía.

El tiempo parece haber acelerado su ritmo, para adentrarnos a la Parroquia de Tiputini, en pleno espejo de agua del Río Tiputini, que brinda la oportunidad de pesca para la subsistencia de las comunidades aledañas y nos abre sus puertas hacia mundos diversos de importantes reservas científicas mundiales, como el Parque Nacional Yasuní.

Disfrutar de la calidez de su gente y la belleza panorámica que enmarca el mayor de los recuerdos en nuestra mente, nos invita a un descanso placentero en cómodas y lujosas habitaciones completamente acondicionadas de propiedad del Municipio de Aguarico, para continuar al día siguiente guiados por las grandes y pequeñas olas hacia Nuevo Rocafuerte o hacia la comunidad de Llanchama.

Fotografía Lomas R. /2010 • Cabañas Municipio Tiputini



Datos Generales Circuito 1

Provincia: Orellana

Cantón: Francisco de Orellana, Aguarico.

Sitio de referencia (natural o poblado):

Francisco de Orellana

Coordenadas del sitio de referencia:

Latitud: 0^a 27' 44,64" Sur; Longitud: 75^a 12' 19,08" Oeste

Distancia del circuito: 192,11 km

Tiempo estimado del circuito: 12 horas

Horas apropiadas para el recorrido (salida): Todo el día.

Tipo de camino: Sendero naturales en las diferentes comunidades

Caminos: Senderos natural

Ríos: Rio Napo

Nivel físico: Alto (época lluviosa), medio (verano)

Punto de partida: Muelle Francisco de Orellana

Comunidades a visitar:

- Pompeya
- Isla itaya
- Pañacocha
- Samona Yuturi
- Chiro Isla
- San Vicente
- Puerto Quinche

• **Punto de llegada:** Tiputini

Actividades turísticas a realizar :

- Observar especies de flora y fauna
- Ser parte de la gastronomía típica
- Fotografía de la biodiversidad

Clima: Muy húmedo tropical

Época recomendada: Todo el año

Atractivos principales a visitar:

Flora , Fauna, Cultura

Alojamiento: Comunitario

Alimentación:

- Los maitos con yuca, plátanos y arroz
- Además de la deliciosa chica de yuca.

Que llevar: Indispensable llevar bebidas hidratantes, frutas

Recomendaciones:

- Guía nativo especializado conocedor de la zona
- Permanecer en grupo
- Mantener una correcta hidratación
- Al encontrarse con los delfines únicamente admirarlos y no tomar fotografía

Precauciones:

- No olvidarse del repelente Off
- Llevar mentol chino para las picaduras de las hormigas
- No sacarse el chaleco salvavidas

Ropa liviana:

- Gorro o sombrero
- Gafas
- Cámara fotográfica

- *Mochila*
- *Botas de caucho*
- *Carpas o sleeping*

Servicios:

- *Alojamiento en cabañas típicas*
- *Servicio Médico*
- *Radio-teléfono*
- *Agua entubada*

Modalidad de turismo:

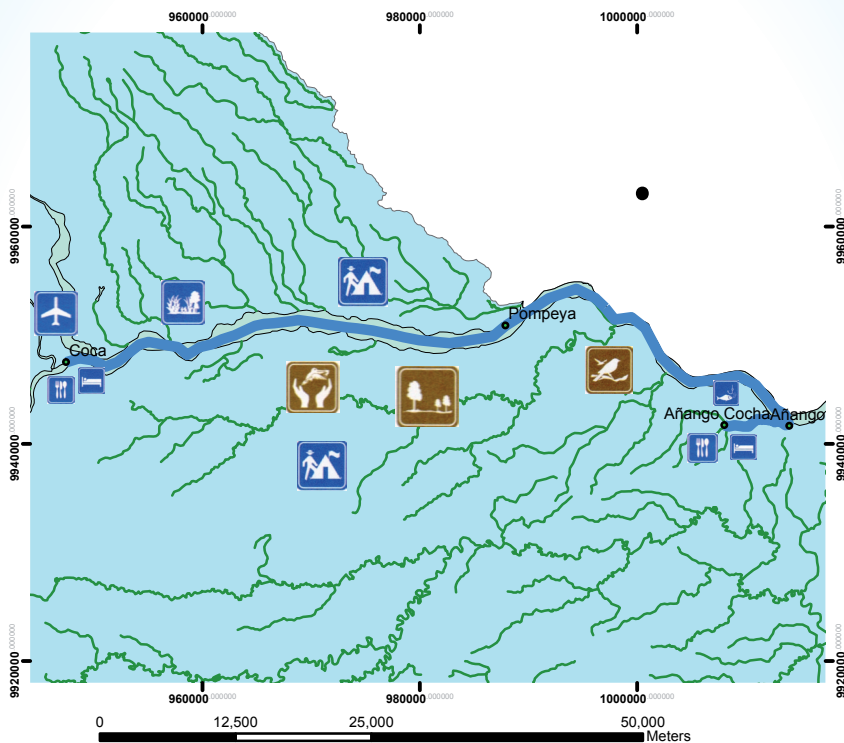
- *Turismo Comunitario*
- *Ecoturismo*
- *Turismo de Aventura*
- *Turismo Cultural*

Circuito 2 Manjar de loros



Circuito 2

Manjar de Loros



Dirección Provincial de Orellana
del Ministerio de Turismo

ORIGEN	DESTINO	DISTANCIA
Puerto Orellana	Pompeya	52.85 Km
Pompeya	Añango	22.30 Km
Añango	Laguna Añango	6.50 Km

SIMBOLOGÍA TURÍSTICA





Partiendo desde el Puerto de Orellana, a dos horas y media en canoa y a una hora y media desde Pompeya, por el río Napo, navegaremos en una canoa de cubierta motorizada que nos conducirá hasta la entrada norte de una de las reservas naturales más importantes del mundo, el Parque Nacional Yasuní. Aquí nos embarcaremos nuevamente en una pequeña quilla (canoa), para impulsarla con remos por las aguas negras de un riachuelo hasta llegar en una hora y media a la comunidad de Añango, ubicada en las orillas de la laguna del mismo nombre.

Usted se maravillará con la sorprendente infraestructura turística típica con vista a la laguna, que fue construida con sabiduría ancestral por los kichwas de la comunidad. La distribución y confort es de singular magnitud, en cada una de sus habitaciones y espacios recreativos.

La singular belleza panorámica de la selva invita a usted a participar de las caminatas programadas con guías especializados de la zona, quienes le enseñarán las múltiples variedades de especies y animales, característicos del lugar.

Usted apreciará el encanto de loros, monos, mamíferos y nutrias gigantes y demás especies vegetales que enriquecen a este lugar muy conocido por extranjeros.

Mirar la selva desde lo alto del mirador o torre gigante de observación, que existe en este lugar, le hará revivir un mundo diferente de imaginación y ensueño. La incomparable exuberancia del bosque le permitirá sumergirse inconscientemente en este mundo natural para mirar desde lo alto miles de especies que vienen y van.

Aprender de las habilidades de las mujeres también será otra forma de enriquecer sus conocimientos y apreciar lo valioso de la Comunidad de Añango. Aquí podrá adquirir collares, pulseras, dijes, adornos con motivos silvestres, cerámica y tejidos en macramé, todo esto con productos vegetales de la zona.

Otra sorpresa del bosque, es observar el festín de los loros y periquitos, que llegan a este lugar para alimentarse de arcilla, que les permite una adecuada digestión de su dieta conformada por frutas y semillas tiernas.



También es importante que usted conozca la identidad cultural de la comunidad, plasmada en las prácticas de medicina ancestral, utilizando las plantas medicinales del bosque para diferentes dolencias. Los rituales de sanación espiritual, realizados por los hombres de sabiduría, también le enriquecerán su vida.

Su estadía le permitirá disfrutar de una exquisita gastronomía local e internacional preparada por los propios nativos.





J alcohol nella a fomeno,
no impa la...
no fengo pñia.



Datos Generales

Circuito 2

Provincia: Orellana

Cantón: Fco Orellana

Sitio de referencia (natural o poblado):

Comunidad Añango

Coordenadas del sitio de referencia: Napo Wild Life Center

Latitud: 0^a 27' 59,4" Sur; Longitud: 76^a44' 58,92" Oeste

Distancia del circuito: 81,65 km

Tiempo estimado del circuito: 4 horas y media

Horas apropiadas para el recorrido (salida): Todo el día.

Tipo de camino: Sendero fluvial durante el trayecto

Caminos: Senderos naturales en la comunidad

Ríos: Rio Napo

Nivel físico: Alto (época lluviosa), medio (verano)

Punto de partida: Muelle Francisco de Orellana

Comunidades a visitar: Añango

Punto de llegada: Laguna de Añango

Actividades turísticas a realizar :

- Observar especies de flora y fauna
- Ser parte de la gastronomía típica
- Fotografía de la biodiversidad
- Observación del saladero de loros
- Observación de aves

- *Artesanías con la Comunidad*
- *Prácticas de medicina tradicional.*

Clima: *Muy húmedo tropical*

Época recomendada: *Todo el año*

Atractivos principales a visitar:

- *Saladero de loros*
- *Observación de delfines*
- *Torre de observación de Aves*
- *Laguna de Añango*
- *recorrido por senderos naturales*

Alojamiento: *Lujosas habitaciones*

Alimentación:

- *Nacional e Internacional*

Que llevar: *Indispensable llevar bebidas hidratantes, frutas*

Recomendaciones:

- *Guía nativo especializado conocedor de la zona*
- *Permanecer en grupo*
- *Mantener una correcta hidratación*
- *Al encontrarse con los delfines únicamente admirarlos y no tomar fotografía*

Precauciones:

- *No olvidarse del repelente Off*
- *Llevar mentol chino para las picaduras de las hormigas*
- *No sacarse el chaleco salvavidas*

Ropa liviana:

- *Gorro o sombrero*
- *Gafas*
- *Cámara fotográfica*

- *Mochila*
- *Botas de caucho*
- *Carpas o sleeping*


Servicios:

- *Alojamiento en cabañas típicas*
- *Servicio Médico*
- *Radio-teléfono*
- *Agua entubada*

Modalidad de turismo:

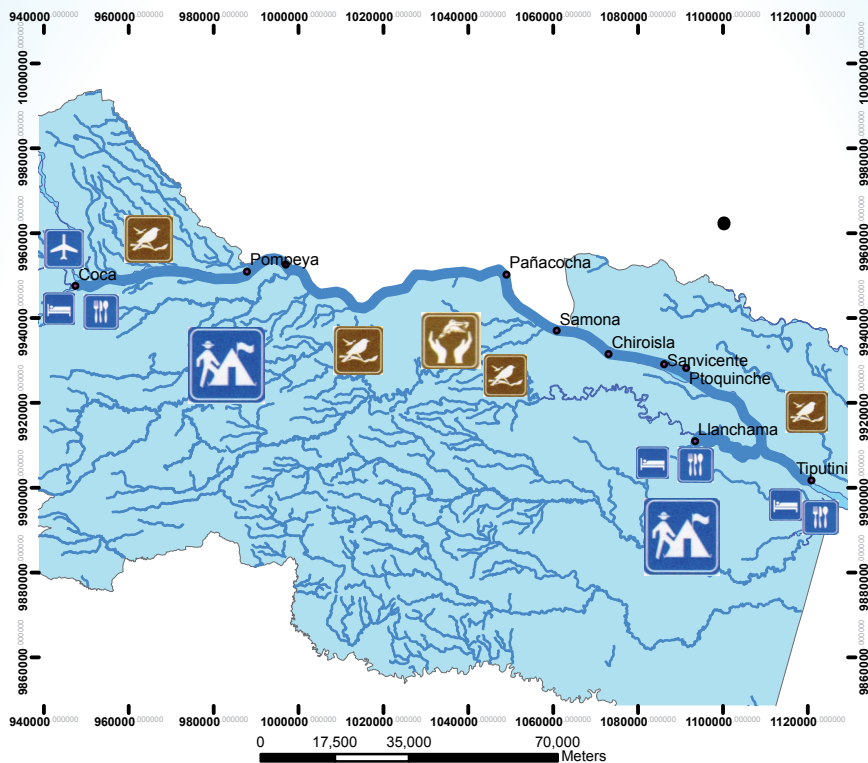
- *Turismo Comunitario*
- *Ecoturismo*
- *Turismo de Aventura*
- *Turismo Cultural*

Circuito 3 Shaman Dorado



Circuito 3

Shaman Dorado



SIMBOLOGÍA TURÍSTICA



Dirección Provincial de Orellana del Ministerio de Turismo

ORIGEN	DESTINO	DISTANCIA
Puerto Orellana	Pompeya	42.80 Km
Pompeya	Isla Itaya	10.60 Km
Isla Itaya	Pañacocha	60.60 Km
Pañacocha	Samona Yuturi	18.96 Km
Samona Yuturi	Chiro Isla	14.37 Km
Chiro Isla	San Vicente	13.78 Km
San Vicente	Puerto Quinche	5.5 Km
Puerto Quinche	Tiputini	25.5 Km
Tiputini	Lanchama	46.5 Km

A 10 horas desde el Puerto de Orellana, llegamos a la Comunidad La Bocana del Tiputini, para trasladarnos a una hora y media a la Comunidad de Llanchama entre un exuberante mundo verde, usted conocerá a los Napo-runas, que en lengua indígena kichwa significa “un lugar para aprender”.

Usted conocerá la presencia del bosque siempre verde de tierras bajas inundables por aguas blancas, que destacan un clima muy húmedo tropical, y la presencia de abundantes lluvias, casi todo el año, en 17.000 hás de bosque primario y secundario, en el se puede apreciar las 7 especies de tucanes, dentro de las 30 especies de aves endémicas, incluyendo las águilas arpía, únicas de este lugar.



Se sorprenderá al mirar la variedad de serpientes, ranas, grandes arañas, y el escorpión látigo, muy llamativo por sus antenas de hasta 20cm. Es impresionante como usted en aproximadamente una hora puede admirar la totalidad de avifauna de la zona. También la noche llenará de grandes sorpresas cuando recorra el bosque, junto a un nativo naturalista de la comunidad.

Este sitio es uno de lugares emblemáticos para la conservación de la biodiversidad, en razón de que sus habitantes tienen una educación ambiental muy sustentada, que ha sido transmitida de padres a hijos por varias generaciones. Aquí los comuneros practican el desarrollo sustentable como una alternativa de conservar su patrimonio natural y cultural.

Al convivir pocos días con la comunidad, usted aprenderá la riqueza ancestral de sus 27 familias. Cada una tiene un conjunto de conocimientos de la medicina tradicional, a través de la inmensa variedad especies medicinales con alto poder curativo frecuentes en la selva, lo que conforma su farmacia natural.

Para una noche de descanso placentero, usted se sentirá muy cómodamente en un albergue comunitario de amplio espacio y de confortables camas en un ambiente con sabor a selva y aroma de flores silvestres que resaltan la belleza del jardín botánico que adorna este hermoso sitio.



Fotografía Lomas R. /2010 • Comunidad orillas del Río Napo

Al siguiente día muy por la mañana, luego de un baño en el río y un apetitoso desayuno, será parte importante del centro de investigaciones biológicas, en el que reposan documentos muy valiosos de investigadores y científicos del mundo de la botánica y flora del país. Aquí también dejará su huella como parte de un recuerdo y conocimientos aprendidos.

Además tendrá acceso a la guía fotográfica que especifica más de 90 especies de plantas.

A medio día, le espera un mundo multicolor, que vuela muy cerca de usted, son las impresionantes mariposas, dueñas de su hábitat en un atrayente mariposario. Aquí aprenderá el ciclo de vida de la mariposa y su metamorfosis.

Es impresionante la forma saludable de alimentación de este lugar, que es provista a través del huerto orgánico, con una amplia variedad de especies alimenticias libres de contaminantes químicos.

Este sitio le brinda muchos aprendizajes sobre la forma sustentable de conservar la tierra, desde las primeras fases de preparación, hasta la producción y multiplicación de sus productos con cualidades muy nutritivos y de alto valor proteínico.



Un aprendizaje positivo para usted, es la realización de la artesanía autóctona de la zona, por lo que aprender a tejer canastos con fibras del bosque será otra experiencia maravillosa que le llenará su vida de saberes ancestrales.

Muy cerca del bosque nativo de esta Comunidad, a media hora de camino se encuentra la laguna de Pillancocha con una singular característica de un paisaje amazónico, y la presencia de pequeñas olas que le bañarán su rostro de la suave brisa acarreada a través del viento.

El saladero blanco y negro de loros y periquitos, es otro de los complementos de la visita, donde usted mirará muy cerca la habilidad de estas especies que frecuentan diferentes horas del día, su singular picoteo y a veces en compás, constituye un sonido más de la selva.

Aquí practicaré el manejo de la cerbatana y las lanzas de chonta que la mayoría de los habitantes utilizan para la caza. Esto lo haré de manera responsable, sin afectar a ninguna especie.

Todo este mundo de vida lo disfrutaré en compañía de un guía especializado y que domina idiomas universales como el inglés, también el español y su lengua nativa el kichwa del lugar.





Datos Generales

Circuito 3

Provincia: Orellana

Cantón: Aguarico

Sitio de referencia (natural o poblado):

Comunidad Llanchama

Coordenadas del sitio de referencia:

Latitud: 0° 48' 8,54" Sur; Longitud: 75°40' 23,88" Oeste

Distancia del circuito: 261,51 km

Tiempo estimado del circuito: 12 horas

Horas apropiadas para el recorrido (salida): Todo el día.

Tipo de camino: Sendero fluvial durante el trayecto

Caminos: Senderos naturales en la comunidad

Ríos: Río Napo

Nivel físico: Alto (época lluviosa), medio (verano)

Punto de partida: Muelle Francisco de Orellana

Comunidades a visitar: Llanchama

Punto de llegada: Comunidad Llanchama

Actividades turísticas a realizar :

- Observar especies de flora y fauna
- Ser parte de la gastronomía típica
- Fotografía de la biodiversidad

- *Observación orquidiario*
- *Visita al Huerto orgánico*
- *Artesanías con la Comunidad*

Clima: *Muy húmedo tropical*

Época recomendada: *Todo el año*

Atractivos principales a visitar:

- *Jardines botánicos y medicinales*
- *Cultura de la Comunidad Llanchama*

Alojamiento: *Comunitario*

Alimentación:

- *Los maitos con yuca, plátanos y arroz*
- *Además de la deliciosa chica de yuca.*
- *Alimentación orgánica.*

Que llevar: *Indispensable llevar bebidas hidratantes, frutas*

Recomendaciones:

- *Guía nativo especializado conocedor de la zona*
- *Permanecer en grupo*
- *Mantener una correcta hidratación*
- *Al encontrarse con los delfines únicamente admirarlos y no tomar fotografía*

Precauciones:

- *No olvidarse del repelente Off*
- *Llevar mentol chino para las picaduras de las hormigas*
- *No sacarse el chaleco salvavidas*

Ropa liviana:

- *Gorro o sombrero*
- *Gafas*
- *Cámara fotográfica*

- *Mochila*
- *Botas de caucho*
- *Carpas o sleeping*

Servicios:

- *Alojamiento en cabañas típicas*
- *Servicio Médico*
- *Radio-teléfono*
- *Agua entubada*

Modalidad de turismo:

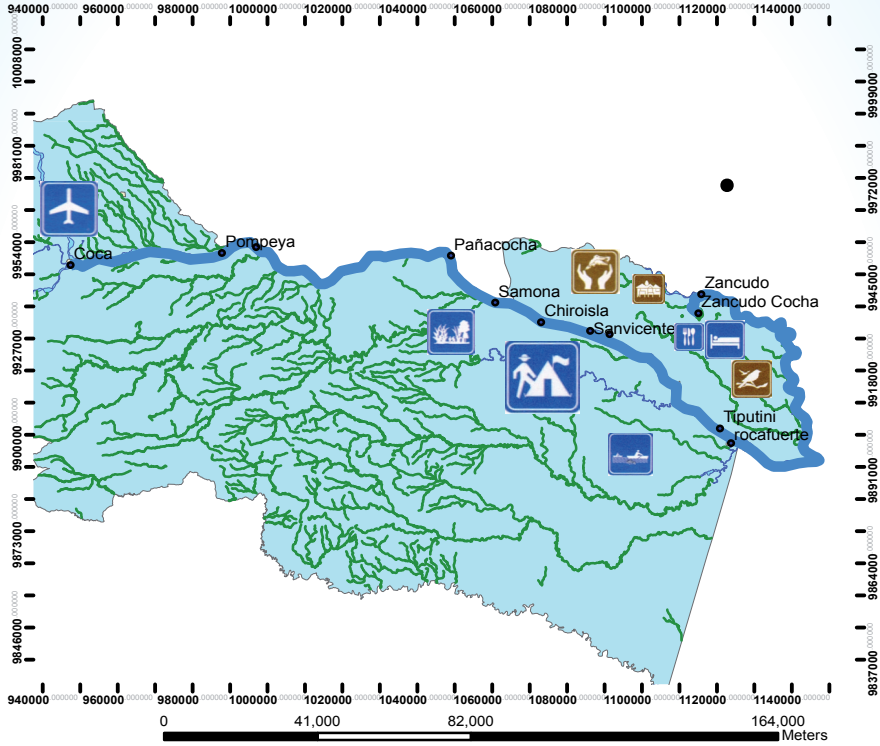
- *Turismo Comunitario*
- *Ecoturismo*
- *Turismo de Aventura*
- *Turismo Cultural*

Circuito 4 Festival de Lagunas



Circuito 4

Festival de Lagunas



Dirección Provincial de Orellana
del Ministerio de Turismo

SIMBOLOGÍA TURÍSTICA



ORIGEN	DESTINO	DISTANCIA
Puerto Orellana	Pompeya	42.80 Km
Pompeya	Isla Itaya	10.60 Km
Isla Itaya	Pañacocha	60.60 Km
Pañacocha	Samona Yuturi	18.96 Km
Samona Yuturi	Chiro Isla	14.37 Km
Chiro Isla	San Vicente	13.78 Km
San Vicente	Puerto Quinche	5.5 Km
Puerto Quinche	Tiputini	25.5 Km
Tiputini	Nuevo Rocafuer	22.90 Km
Nuevo Rocafuer	Zancudo	117.24 Km
Zancudo	Zancudo Cocha	7.77 Km



*L*uego de 12 horas de viaje en canoa motorizada partiendo desde el puerto de Orellana llegamos a Tiputini y a Nuevo Rocafuerte, y navegando aguas arriba por el gran Aguarico, en el tiempo de 5 horas, nos disponemos a impregnar nuestra huella en tierras del poblado de Zancudo, una comunidad Kichwa, asentada en una de las riquezas naturales más biodiversas del mundo, la Reserva de Producción Faunística Cuyabeno.

Es impresionante mirar la majestuosidad del bosque reflejada en el espejo de agua, durante todo el trayecto. Un campamento militar, custodia una parte del camino, y desde allí usted sentirá el verdadero espíritu aventurero al internarse por un pequeño sendero de agua de color negro, por la presencia de varios sedimentos y ramales, cuyas hojas y grande ramas, rosan su cuerpo y rostro, impregnando muchas de ellas el aroma silvestre.

Las horas pasan sin sentir las, ya que en una hora y media nos encontraremos en la comunidad indígena de Zancudo. Usted quedará impresionado por la imponente biodiversidad de plantas y animales, en pleno bosque húmedo tropical. Admirar la belleza paisajística de este lugar, lo transportará hacia un mundo jamás soñado, del que no quisiera despertarse tan solo un segundo.





Es asombroso contemplar una de las formaciones vegetales de las zonas de igapó, que dan lugar a los espectaculares espejos de agua de las lagunas de Iripari, Imuya y Pacuya, con una belleza panorámica sui géneris, donde su conjunto lacustre, parece saludar al cielo y confundirse en el extenso firmamento. Como principal actividad para realizar es el avistamiento de aves, delfines rosados y turismo de aventura como el snorkel.

Observar muy de cerca la vida acuática, concentrada en ríos, estanques y lagunas de estos territorios amazónicos, le transportará a un mundo nuevo que enriquecerá plenamente su espíritu y su corazón.



Como transcurre el tiempo, usted estará más aún dispuesto a disfrutar de todo este manojo verde-azul, al adentrarse más aún al corazón de la selva y emprender una pequeña caminata por el misterioso senderos de la laguna Zancudococha, que nos conducirá hasta otro llamativo sendero llamado “Imuya”, que es la puerta de ingreso a la laguna del mismo nombre, y ascender a una pequeña loma, llamada “Cerro del Cielo”, sitio ideal para mirar en toda su integridad y esplendor el complejo lacustre de Zancudo Cocha.



Fotografía Lomas R. /2010 • Casas típicas Zancudo



Fotografía Lomas R. /2010 • Casa Típica Zancudo

En esta aventura usted podrá observar pirañas, y caimanes, avistamiento de fauna, conjuntamente con los nativos del lugar, quienes le contarán además impresionantes leyendas de los misterios de la selva.

Por la noche usted puede salir a “lamparear”, que es una actividad muy llamativa para diferenciar “la selva del día y de la noche”. Esto forma parte de la bienvenida, especialmente para las personas que llegan por primera vez a la selva y no conocen sus misterios.

Esta aventura rompe el silencio de la noche y la vida silvestre, en donde usted, podrá apreciar y conocer el mundo animal y vegetal, mientras cautelosamente se desliza por la huella de la jungla. Aquí usted será parte del latido de la selva, ella no duerme, mantiene bien abiertos sus ojos, permitiendo dar paso a su dinámica integradora de las múltiples formas de vida que alberga en sus entrañas.

Esta experiencia será inolvidable para usted, porque este recuerdo permanecerá latente en sus pupilas durante toda su vida

Luego de dos días en la profundidad del bosque, y haber saboreado el néctar del bosque, retomamos nuestro camino, rumbo hacia Nuevo Rocafuerte.

Una cálida despedida de los pobladores de Zancudo, se impregna en nuestra memoria junto a la risa símbolo de alegría inagotable y la fortaleza de un pueblo que se resiste a dejar la selva. El horizonte deja entrever el sol del atardecer mientras el verde brillante del bosque se perfila en el camino celeste que nos espera para conocer diversos mundos...





Datos Generales

Circuito 4

Provincia: Orellana

Cantón: Aguarico

Sitio de referencia (natural o poblado):

Laguna de Zancudo Cocha

Coordenadas del sitio de referencia:

Latitud: 0° 35' 39,84" Sur; Longitud: 75°28' 49,44" Oeste

Distancia del circuito: 339,95 km

Tiempo estimado del circuito: 17 horas

Horas apropiadas para el recorrido (salida): Todo el día.

Tipo de camino: Sendero fluvial durante el trayecto

Caminos: Senderos naturales en las comunidades y alrededor de la laguna.

Ríos: Río Aguarico, Río Napo

Nivel físico: Alto (época lluviosa), medio (verano)

Punto de partida: Muelle Francisco de Orellana

Comunidades a visitar: Zancudo Cocha y puestos militares junto al Río Aguarico, como Ballesteros.

Punto de llegada: Comunidad Zancudo

Actividades turísticas a realizar :

- Observar especies de flora y fauna endémicas.
- Ser parte de la gastronomía típica

- *Baño en la laguna*
- *Fotografía de la biodiversidad*
- *Pesca deportiva*

Clima: *Muy húmedo tropical*

Época recomendada: *Todo el año*

Atractivos principales a visitar:

- *Comunidad Zancudo cocha*
- *Laguna Zancudo cocha*
- *Río Zábalo*

Alojamiento: *Comunitario en construcción*

Alimentación:

- *Yuca, plátanos y arroz*
- *Frutas silvestres*

Que llevar: *Indispensable llevar bebidas hidratantes, frutas*

Recomendaciones:

- *Guía nativo especializado conocedor de la zona*
- *Permanecer en grupo*
- *Mantener una correcta hidratación*

Precauciones:

- *No olvidarse del repelente Off*
- *Llevar mentol chino para las picaduras de las hormigas*
- *No sacarse el chaleco salvavidas*

Ropa liviana:

- *Gorro o sombrero*
- *Gafas*
- *Cámara fotográfica*
- *Mochila*
- *Botas de caucho*

- *Carpas o sleeping*

Servicios:

- *Alojamiento comunitario*
- *Servicio Médico Rodante*
- *Radio-teléfono*
- *Agua entubada*

Modalidad de turismo:

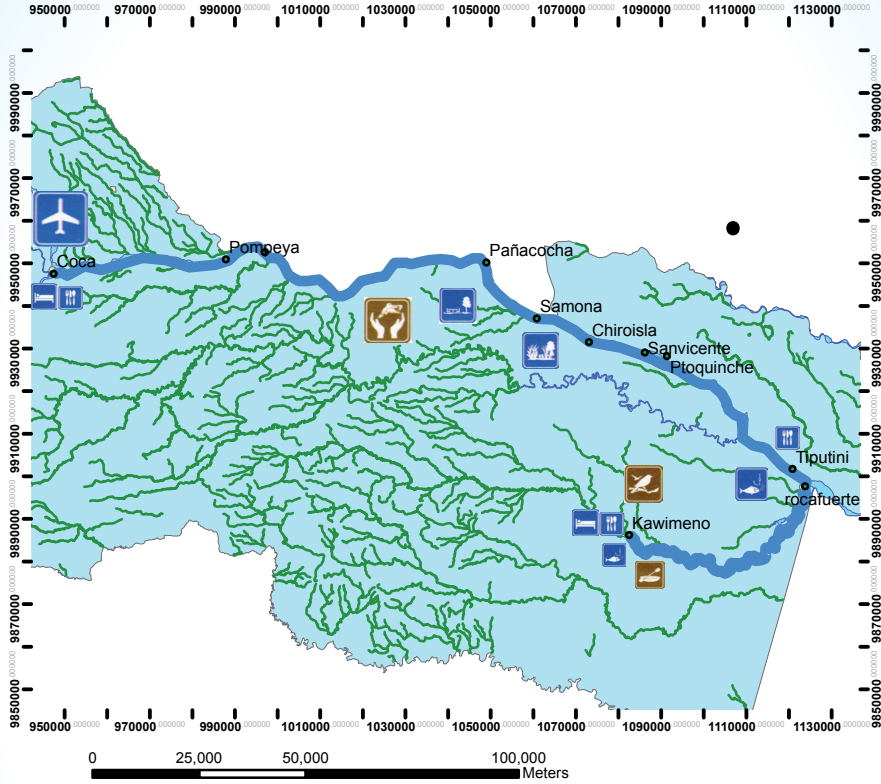
- *Turismo Comunitario*
- *Ecoturismo*
- *Turismo de Aventura*
- *Turismo Cultural*



Circuito 5 Danza de los Wao

Circuito 5

Danza de los Wao



**Dirección Provincial de Orellana
del Ministerio de Turismo**

ORIGEN	DESTINO	DISTANCIA
Puerto Orellana	Pompeya	42.80 Km
Pompeya	Isla Itaya	10.60 Km
Isla Itaya	Pañacocha	60.60 Km
Pañacocha	Samona Yuturi	18.96 Km
Samona Yuturi	Chiro Isla	14.37 Km
Chiro Isla	San Vicente	13.78 Km
San Vicente	Puerto Quinche	5.5 Km
Puerto Quinche	Tiputini	25.5 Km
Tiputini	Nuevo Rocafuerte	22.90 Km
Nuevo Rocafuerte	Kawimeno	96.10 Km

SIMBOLOGÍA TURÍSTICA





Fotografía Lomas R. /2010 • Traje típico mujeres kawimeno

*L*as tibias aguas del río Napo nos conducen desde Francisco de Orellana hasta Tiputini, por un lapso de 10 horas. Un pequeño descanso aquí para zarpar por dos horas, muy por la mañana a Nuevo Rocafuerte, una parroquia, de inigualable belleza natural e identidad cultural.

En este lugar usted puede observar con detenimiento miles de especies de flora en un reino vegetal construido de gigantes árboles maderables, ornamentales y frutales silvestres; nos detiene a cada paso los coloridos y extraños hongos, algas y líquenes que tapizan el suelo.





Fotografía Lomas R. /2010 • Mono asado

Esta singular riqueza natural, se encuentra precisamente junto a los más grandes tesoros culturales y muy apreciados por turistas extranjeros, Los Wao.

Muchos de estos pueblos aborígenes son desconocidos, no solamente para extranjeros, sino también para los propios ecuatorianos.

Es admirable la habilidad de sus manos en la elaboración de objetos artesanales de las comunidades kichwa y Waorani, como lanzas, bolsos, shigras y coronas elaboradas con plumas de aves de gran tamaño. En caso de plasmar esta experiencia en el más grato recuerdo, por los caminos del agua, usted puede adquirirlas a un precio conveniente, y admirar su excelente calidad y variedad.

Este lugar, es ideal para aprovisionarnos de una variedad de alimentos secos, bebidas y muchas frutas tropicales cultivadas, como ingredientes básicos, para compartir en familia, al adentrarnos en



una de las comunidades más sorprendentes de la vida silvestre.

A tres horas de Rocafuerte, las tranquilas aguas del Yasuní, nos conducen muy de cerca, a la laguna de Garza Cocha que se extiende a través de la selva baja. Más que laguna, se trata de un gran manchal de selva cubierto por aguas tibias y cristalinas.

*Una experiencia maravillosa espera por nosotros, se trata de la danza de los delfines rosados (*Inia geoffrensis*) y grises, resalta en su rostro, una sonrisa tierna y rítmica, que magnetiza nuestra mirada al ver su cuerpo aerodinámico, romper el cristal del agua y cabalgar en las olas, con su característica natatoria, de salto y hundimiento.*

Si usted está muy cerca a ellos, podrá conocer su forma de alimentación; ingiere peces pequeños, sin masticarlos, mientras que los grandes son partidos sacudiéndolos fuertemente con su cola, por ellos estos mamíferos cetáceos, son grandes pescadores, que muchas veces acompañan a las embarcaciones.

Una característica particular de estos alegres animales, es el silbido emanado por ondas ultrasónica, muy particular de cada uno; este es su firma de identificación. El silbo Según los expertos, genera en el organismo humano cierta cantidad de hormonas llamadas endorfinas, conjuntamente con otras sustancias, que le permiten a la persona mejorar el estado anímico e inmunológico, razón por la cual éste recorrido será asombroso e inolvidable de su vida.

Algo que debe conocer usted, es que únicamente puede mirarlos, más no podrá tocarlos, tampoco tomar fotografías, para evitar perturbar su hábitat, ya que están en peligro de extinción. Mientras continuamos nuestro recorrido, sentiremos desde ya, palpitar nuestro corazón, para el ansiado encuentro con la comunidad anfitriona, un pueblo lleno de sorpresas y misterios a cada paso para conocer y disfrutar de la cultura aborigen de nuestra Amazonía.



Fotografía Lomas R. /2010 • Kae Jefe de Kawimeno

Nuestro cuerpo se apresta a desembarcarse de la canoa, enseguida sentirá su rostro rebotarse de alegría, para adentrarse al pequeño mundo cultural de origen milenario, la comunidad Waorani de Kawimeno y conocer su hogar y su historia, a tan solo cuatro horas.

Salen a nuestro encuentro hermosas mujeres indígenas, que nos dan la bienvenida. Aquí sentirá el verdadero calor de amistad y hogar, donde el protagonista será únicamente usted y nadie más.

Nos invitan a participar y conocer su cultura, el cansancio y el hambre han desaparecido, con tan solo sentir el verdadero encanto y abrigo cultural que emana de cada uno de sus rincones de la pequeña aldea, único testigo de los antepasados Huaoranis, quienes han tenido poco contacto con la civilización del mundo moderno.

Precisamente usted estará dispuesto a disfrutar de sus misterios y saberes ancestrales.





Ruta Ecoturista Cultural del Agua

Su jefe KAE, líder de la comunidad, también sale a su encuentro, el lóbulo perforado de su oreja para colocar un disco de madera liviana, es un distintivo de los Wao, enseguida usted será parte de esta comunidad, al sentir las manos de las mujeres, que pintan su rostro con la pulpa de un fruto silvestre, mediante una sonrisa y suave caricia.

La aventura apenas empieza, usted ya está listo para admirar muy de cerca la danza autóctona de estas hermosas mujeres, quienes visten llamativos trajes típicos que sutilmente cubren su esbelto cuerpo. Sus manos y pies, también portan atractivos brazaletes que flamean al son del viento y la música tradicional.

Resalta su bello rostro, la presencia de una vistosa corona azul-naranja, tal parecen un sol reflejado en el azul de cielo. Esta representa la fuerza y poderío de aves emblemáticas de la selva, como los grandes papagayos, esto constituye la perfecta integración entre su cuerpo, espíritu y mente.



Parque Cultural del Agua

Al caer la noche, esta calurosa bienvenida se complementa con la invitación a saborear exquisitos y nutritivos platos típicos, como el asado de mono y la fritada de puerco saño, los apetitosos maitos, muy afamados en la región, que consiste en un pez de agua dulce, envuelto en hojas yaki-ponga y amarrado fuertemente por fibras de palmito, que luego es asados en braza de leña, acompañado de yuca, plátano y arroz.

Acompañan también los crocantes y nutritivos chontaduros de sabor sin igual, tienen propiedades curativas para el estomago.

Además usted podrá saborear la agradable chicha de yuca, una bebida tradicional, altamente energizante con agradable aroma y sabor, por el valor calórico de este tubérculo, cereales y plantas medicinales del lugar. Usted como buen visitante, podrá aprender a preparar este refrescante y sano alimento, compartido por las mujeres de la localidad.



Al otro día muy por la mañana, le espera un reparador baño en la orilla del río Yasuní, trepando por los troncos de los árboles, hasta una altura considerable, usted tomará un respiro y se lanzará hacia estas límpidas aguas y deslizar su cuerpo. Aquí puede tomar las mejores fotografías de la biodiversidad, única en el mundo, recorriendo los senderos naturales y observando caimanes y toda la avifauna existente. También podrá realizar pesca deportiva.

Esta experiencia enriquecedora, le permitirá conocer que la Comunidad Waorani de Kawimeno, es descendiente de los grandes guerreros del Amazonas, cuyo símbolo emblemático es el águila arpía, que les brinda protección y fuerza. Los wao, como actualmente los llaman, son “seres sin ataduras, totalmente desprendidos del mundo civilizado, que viven el presente”; su fortaleza se debe a que son parte de la familia de la chonta, del cedro, de la caoba, plantas maderables muy finas y duras, por las que hoy sucumben sus cantos.



La historia de ellos es la defensa incansable de su territorio, desde su legendario guerrero Moipa y Ñigua, que enfrentaron a los colonos y naporunas del Coca.

Ellos viven la fiesta del bosque cantando, cuando en una casa dejan de cantar, en otra comienza, allí se estremece la luz vegetal con la eterna alegría de sus cánticos y danzas. Son los mejores ambientados a la selva, el caminar y recorrerla horas tras horas muy por la mañana, los convierte en verdaderos atletas. Un pequeño a los 12 años ya puede defenderse perfectamente de todos los percances que pueda tener en la selva. La onka (casa tradicional), es un refugio de paz y armonía en la profundidad de la selva.

Si durante la visita, se propicia un matrimonio, usted también podrá disfrutar de ella, lo tradicional es el baile de la chonta, que es la reunión social más importante y propia de este acontecimiento.

Aquí la pareja de novios es empujada hacia una hamaca nueva, les cantan una hermosa canción imaginando que la pareja se asemeja a un par de papagayos azules y dorados, que emprenden su vuelo hacia lo alto del cielo, siempre juntos y enamorados hasta la eternidad.

Una calurosa y a la vez triste despedida inundan el ambiente, estamos de retorno y todos nos acompañan hasta la orilla del río para despedirnos y tomar las últimas fotografías de aquellos rostros esperanzados en volver a vernos nuevamente.

Así es como usted podrá conocerlos muy de cerca a estos grandes habitantes del bosque, libres de todo, sin condicionamientos, ni ataduras. Así eran, así continuarán siendo, y que nunca dejen de ser. La historia queda impregnada en nuestra memoria y las leyendas han revivido el corazón de este pueblo...

Feliz viaje y pronto retorno!!.



Datos Generales

Circuito 5

Provincia: Orellana

Cantón: Aguarico

Sitio de referencia (natural o poblado):

Comunidad Waorani de Kawimeno.

Coordenadas del sitio de referencia:

Latitud: 1° 1' 32,16" Sur; Longitud: 75° 46' 17,04" Oeste

Distancia del circuito: 311,11 km

Tiempo estimado del circuito: 15 horas

Horas apropiadas para el recorrido (salida): Todo el día.

Tipo de camino: Sendero fluvial durante el trayecto

Caminos: Senderos naturales en las comunidades

Ríos: Río Aguarico, Río Yasuní

Nivel físico: Alto (época lluviosa), medio (verano)

Punto de partida: Muelle Francisco de Orellana

Comunidades a visitar: Nuevo Rocafuerte, Kawimeno

Punto de llegada: Comunidad Waorani de Kawimeno

Actividades turísticas a realizar :

- Observar especies de flora endémicas
- Observar a los grandes papagayos
- Ser parte de la gastronomía típica
- Baño en la mañana a orillas del Río Yasuní
- Fotografía de la biodiversidad

- Pesca deportiva
- Historias y leyendas sobre su cultura

Clima: Muy húmedo tropical

Época recomendada: Todo el año

Atractivos principales a visitar:

- Comunidad de Nuevo Rocafuerte
- Observar la elaboración de artesanías con plumas de aves
- La danza de los delfines rosado y grises
- Presenciar la danza autóctona de la comunidad
- Laguna de Garza Cocha
- Comunidad Waorani de Kawimeno,

Alojamiento: Comunidad de Kawimeno

Alimentación:

- Los maitos con yuca, plátanos y arroz
- Los chontaduros que son nutritivos
- Además de la deliciosa chica de yuca y chonta.

Que llevar: Indispensable llevar bebidas hidratantes, frutas

Recomendaciones:

- Guía nativo especializado conocedor de la zona
- Permanecer en grupo
- Mantener una correcta hidratación
- Al encontrarse con los delfines únicamente admirarlos y no tomar fotografía

Precauciones:

- No olvidarse del repelente Off
- Llevar mentol chino para las picaduras de las hormigas
- No sacarse el chaleco salvavidas

Ropa liviana:

- *Gorro o sombrero*
- *Gafas*
- *Cámara fotográfica*
- *Mochila*
- *Botas de caucho*
- *Carpas o sleeping*

Servicios:

- *Alojamiento en cabañas típicas*
- *Servicio Médico*
- *Radio-teléfono*
- *Agua entubada*

Modalidad de turismo:

- *Turismo Comunitario*
- *Ecoturismo*
- *Turismo de Aventura*
- *Turismo Cultural*

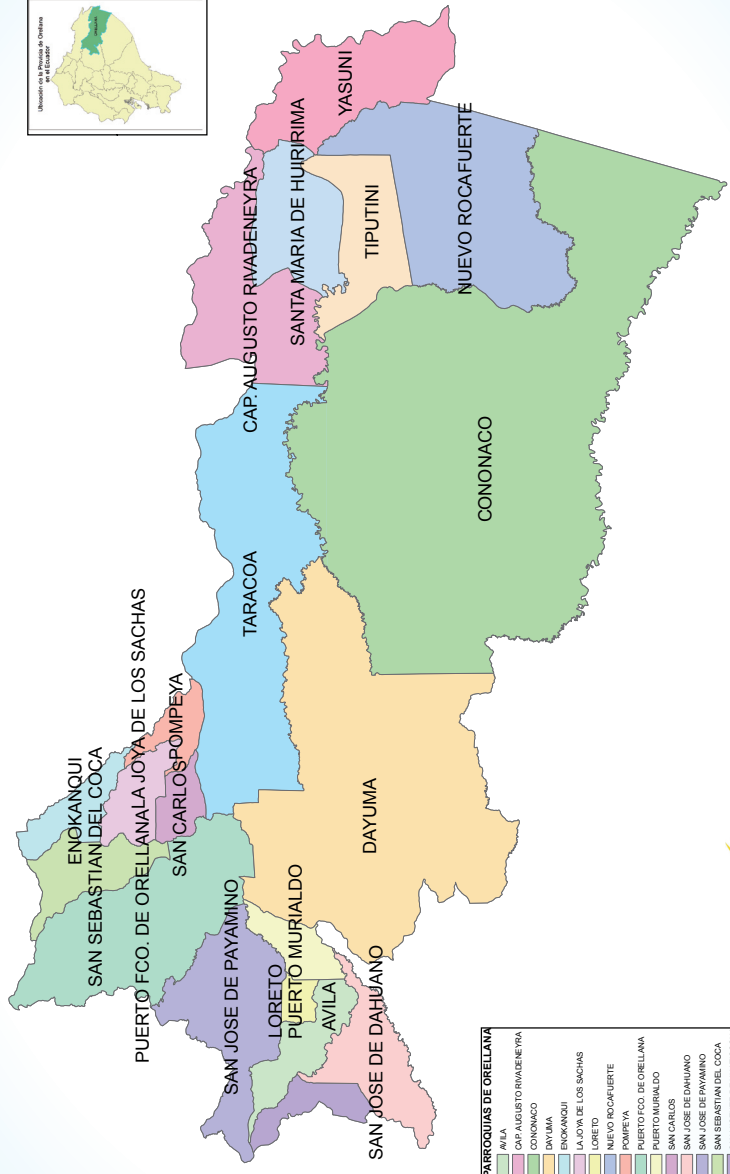
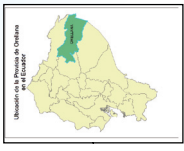


77°30'0"W 77°30'0"W 77°30'0"W 77°30'0"W

PROVINCIA DE ORELLANA

75°30'0"W 75°30'0"W 75°30'0"W

0°0'0"S 0°30'0"S 1°0'0"S 1°30'0"S



PARROQUIAS DE ORELLANA

ENOKANQUI
CAP. AUGUSTO RIVADENEYRA
CONONACO
DAYUMA
ENOKANQUI
LA JOYA DE LOS SACHAS
LORETO
NUEVO ROCAFUERTE
POMPEYA
PUERTO FCO. DE ORELLANA
PUERTO MURIALDO
SAN CARLOS
SAN JOSE DE DAHUANO
SAN JOSE DE PAYAMINO
SAN SEBASTIAN DEL COCA
SAN VICENTE DE HUATICOCHA
SANTA MARIA DE HUIRIRIMA
TARACOA
TIPUTINI
YASUNI



77°0'0"W 77°0'0"W 77°0'0"W 77°0'0"W 77°0'0"W 77°0'0"W 77°0'0"W 77°0'0"W







Ruta Ecoturística Cultural del Agua

104

Fotografía Lomas R. /2010 • Río Napo







ORELLANA

SUPERFICIE: 20.652.6 Km²

POBLACION: 64.646 HABTES

TEMP.P. 24 y 25°C

CLIMA CALIDO HUMEDO

ALTURA 200.MSNM.

C. DE TURISMO